

Акт об определении кадастровой стоимости

№ АОКС-75-2022/000186-ОКС

20.09.2022

КГБУ «ЗабГеоИнформЦентр»

I. Количество объектов недвижимости, указанных в настоящем акте				
1.1	Количество объектов недвижимости, указанных в настоящем акте, кадастровая стоимость которых определена бюджетным учреждением			28
1.2	Количество объектов недвижимости, указанных в настоящем акте, изменение сведений Единого государственного реестра недвижимости о которых не влечет за собой изменение их кадастровой стоимости			37
II. Перечень объектов недвижимости, кадастровая стоимость которых определена				
№ п/п	Кадастровый номер	Кадастровая стоимость, определенная бюджетным учреждением, руб.	Дата поступления сведений для определения кадастровой стоимости	Дата возникновения основания для определения кадастровой стоимости
1	75:11:080103:480	382 851,55	13.09.2022	12.09.2022
2	75:24:340125:88	544 584,20	13.09.2022	12.09.2022
3	75:32:030121:193	734 186,89	13.09.2022	12.09.2022
4	80:03:010101:248	571 171,21	13.09.2022	12.09.2022
5	80:03:100101:529	303 499,78	13.09.2022	12.09.2022
6	75:10:050102:328	279 967,18	13.09.2022	12.09.2022
7	75:03:130103:245	277 488,76	13.09.2022	12.09.2022
8	75:21:230108:310	1 308 124,97	13.09.2022	12.09.2022
9	75:22:670703:216	224 898,32	13.09.2022	12.09.2022
10	75:32:010350:296	1 934 249,33	13.09.2022	12.09.2022
11	75:32:030109:500	1 120 606,89	13.09.2022	12.09.2022
12	75:32:040842:163	981 091,48	13.09.2022	12.09.2022
13	80:01:120101:1060	1 031 157,83	13.09.2022	12.09.2022
14	75:00:000000:63856	27 879 280,00	13.09.2022	12.09.2022
15	75:09:150208:124	9 576 452,63	13.09.2022	12.09.2022
16	75:09:150208:125	3 670 519,24	13.09.2022	12.09.2022
17	75:22:590103:481	426 047,18	13.09.2022	12.09.2022
18	75:22:821201:1335	2 492 212,80	13.09.2022	12.09.2022
19	75:02:150119:22	5 195 589,84	13.09.2022	12.09.2022
20	75:16:310437:312	243 321,94	13.09.2022	12.09.2022
21	80:01:060101:3591	483 936,74	13.09.2022	12.09.2022

Продолжение Приложения №1

22	75:32:040703:175	19724727,83	13.09.2022	12.09.2022
23	75:24:080102:329	428676,05	13.09.2022	12.09.2022
24	75:32:010101:1025	6678760,80	13.09.2022	12.09.2022
25	75:09:300409:507	1065098,50	13.09.2022	12.09.2022
26	75:09:300430:129	1046509,84	13.09.2022	12.09.2022
27	75:32:020159:225	1695289,68	13.09.2022	12.09.2022
28	75:32:040512:2111	1597014,14	13.09.2022	12.09.2022


III. Перечень объектов недвижимости, изменение сведений в Едином государственном реестре недвижимости о которых не влечет за собой изменение их кадастровой стоимости

№ п/п	Кадастровый номер	Дата поступления сведений для определения кадастровой стоимости	Дата возникновения основания для определения кадастровой стоимости
1	75:04:160324:425	13.09.2022	12.09.2022
2	75:04:160324:431	13.09.2022	12.09.2022
3	75:04:160324:432	13.09.2022	12.09.2022
4	75:04:160324:434	13.09.2022	12.09.2022
5	75:04:160324:435	13.09.2022	12.09.2022
6	75:04:160324:437	13.09.2022	12.09.2022
7	75:04:160324:439	13.09.2022	12.09.2022
8	75:04:160324:440	13.09.2022	12.09.2022
9	75:04:160324:444	13.09.2022	12.09.2022
10	75:04:160324:447	13.09.2022	12.09.2022
11	80:01:070101:477	13.09.2022	12.09.2022
12	75:01:020101:83	13.09.2022	12.09.2022
13	75:04:160324:451	13.09.2022	12.09.2022
14	75:04:160324:452	13.09.2022	12.09.2022
15	75:04:160324:454	13.09.2022	12.09.2022
16	75:04:160324:455	13.09.2022	12.09.2022
17	75:04:160324:459	13.09.2022	12.09.2022
18	75:04:160324:460	13.09.2022	12.09.2022
19	75:04:160324:461	13.09.2022	12.09.2022
20	75:04:160324:462	13.09.2022	12.09.2022
21	75:04:160324:463	13.09.2022	12.09.2022
22	75:04:160324:464	13.09.2022	12.09.2022
23	75:24:240224:494	13.09.2022	12.09.2022
24	75:32:010101:8207	13.09.2022	12.09.2022
25	75:32:010311:345	13.09.2022	12.09.2022
26	80:02:170101:739	13.09.2022	12.09.2022
27	75:03:290157:185	13.09.2022	12.09.2022
28	75:08:100162:278	13.09.2022	12.09.2022
29	75:08:260101:92	13.09.2022	12.09.2022
30	75:11:080101:665	13.09.2022	12.09.2022
31	75:22:274501:664	13.09.2022	12.09.2022
32	75:22:660122:2569	13.09.2022	12.09.2022
33	75:32:010101:8300	13.09.2022	12.09.2022
34	75:32:010326:171	13.09.2022	12.09.2022

Продолжение Приложения №1

35	75:32:030717:809	13.09.2022	12.09.2022
36	75:32:040508:5248	13.09.2022	12.09.2022
37	75:32:040508:8518	13.09.2022	12.09.2022

Руководитель



(подпись)

Б.Д. Жамбалов


Заместитель руководителя по
государственной кадастровой
оценке



(подпись)

Л.Ю. Букина


Начальник отдела государственной
кадастровой оценки



(подпись)

А.А. Тимофеева

Главный оценщик



(подпись)

С.И. Бычков