

Акт об определении кадастровой стоимости

№ АОКС-75-2022/000184-ОКС

20.09.2022

КГБУ «ЗабГеоИнформЦентр»

I. Количество объектов недвижимости, указанных в настоящем акте				
1.1	Количество объектов недвижимости, указанных в настоящем акте, кадастровая стоимость которых определена бюджетным учреждением			24
1.2	Количество объектов недвижимости, указанных в настоящем акте, изменение сведений Единого государственного реестра недвижимости о которых не влечет за собой изменение их кадастровой стоимости			123
II. Перечень объектов недвижимости, кадастровая стоимость которых определена				
№ п/п	Кадастровый номер	Кадастровая стоимость, определенная бюджетным учреждением, руб.	Дата поступления сведений для определения кадастровой стоимости	Дата возникновения основания для определения кадастровой стоимости
1	75:32:040333:3351	3 136 642,56	09.09.2022	08.09.2022
2	75:04:160323:431	726 233,89	09.09.2022	08.09.2022
3	75:05:130103:290	451 741,06	09.09.2022	08.09.2022
4	75:17:140103:580	593 414,09	09.09.2022	08.09.2022
5	75:32:021305:242	986 521,87	09.09.2022	08.09.2022
6	75:32:030202:769	1 434 376,76	09.09.2022	08.09.2022
7	80:02:010104:982	651 287,39	09.09.2022	08.09.2022
8	75:02:150117:215	288 633,58	09.09.2022	08.09.2022
9	75:09:000000:785	96 486 088,02	09.09.2022	08.09.2022
10	75:22:000000:2606	3 536 040,76	09.09.2022	08.09.2022
11	75:21:230238:135	343 846,27	09.09.2022	08.09.2022
12	75:32:010101:8536	1 458 838,92	09.09.2022	08.09.2022
13	75:32:030703:569	7 694 987,31	09.09.2022	08.09.2022
14	75:09:150204:116	13 041 221,87	09.09.2022	08.09.2022
15	75:14:240141:256	424 211,48	09.09.2022	08.09.2022
16	75:22:590103:480	178 236,30	09.09.2022	08.09.2022
17	75:32:030525:1078	253 669,20	09.09.2022	08.09.2022
18	75:06:000000:926	154 566 369,43	09.09.2022	08.09.2022
19	75:11:080106:483	3 263 170,20	09.09.2022	08.09.2022
20	75:14:270101:294	785 606,00	09.09.2022	08.09.2022
21	75:22:520109:662	651 718,03	09.09.2022	08.09.2022

Продолжение Приложения №1

22	75:23:170102:328	525973,18	09.09.2022	08.09.2022
23	75:06:080363:1106	2604205,85	09.09.2022	08.09.2022
24	75:32:030525:1077	102767,28	09.09.2022	08.09.2022

III. Перечень объектов недвижимости, изменение сведений в Едином государственном реестре недвижимости о которых не влечет за собой изменение их кадастровой стоимости

№ п/п	Кадастровый номер	Дата поступления сведений для определения кадастровой стоимости	Дата возникновения основания для определения кадастровой стоимости
1	75:01:020101:82	09.09.2022	08.09.2022
2	75:24:080101:102	09.09.2022	08.09.2022
3	75:24:080101:103	09.09.2022	08.09.2022
4	75:24:080101:107	09.09.2022	08.09.2022
5	75:24:080101:112	09.09.2022	08.09.2022
6	75:24:080101:251	09.09.2022	08.09.2022
7	75:24:080101:84	09.09.2022	08.09.2022
8	75:24:080101:85	09.09.2022	08.09.2022
9	75:24:080101:86	09.09.2022	08.09.2022
10	75:24:080101:87	09.09.2022	08.09.2022
11	75:24:080101:91	09.09.2022	08.09.2022
12	75:24:080101:97	09.09.2022	08.09.2022
13	75:24:080102:148	09.09.2022	08.09.2022
14	75:03:130102:57	09.09.2022	08.09.2022
15	75:03:130102:62	09.09.2022	08.09.2022
16	75:03:130102:64	09.09.2022	08.09.2022
17	75:03:130102:65	09.09.2022	08.09.2022
18	75:03:130102:67	09.09.2022	08.09.2022
19	75:03:130102:94	09.09.2022	08.09.2022
20	75:03:130102:95	09.09.2022	08.09.2022
21	75:03:130102:96	09.09.2022	08.09.2022
22	75:03:130102:97	09.09.2022	08.09.2022
23	75:03:130102:98	09.09.2022	08.09.2022
24	75:03:130102:99	09.09.2022	08.09.2022
25	75:03:130103:77	09.09.2022	08.09.2022
26	75:04:160317:866	09.09.2022	08.09.2022
27	75:04:160317:868	09.09.2022	08.09.2022
28	75:04:160317:870	09.09.2022	08.09.2022
29	75:04:160317:871	09.09.2022	08.09.2022
30	75:04:160317:872	09.09.2022	08.09.2022
31	75:04:160317:909	09.09.2022	08.09.2022
32	75:04:160317:910	09.09.2022	08.09.2022
33	75:04:160317:911	09.09.2022	08.09.2022
34	75:04:160317:912	09.09.2022	08.09.2022
35	75:04:160318:133	09.09.2022	08.09.2022
36	75:04:160318:567	09.09.2022	08.09.2022
37	75:04:160318:568	09.09.2022	08.09.2022
38	75:04:160318:574	09.09.2022	08.09.2022
39	75:04:160318:578	09.09.2022	08.09.2022
40	75:04:160318:580	09.09.2022	08.09.2022
41	75:04:160318:581	09.09.2022	08.09.2022
42	75:04:160318:587	09.09.2022	08.09.2022
43	75:04:160318:596	09.09.2022	08.09.2022
44	75:04:160318:597	09.09.2022	08.09.2022

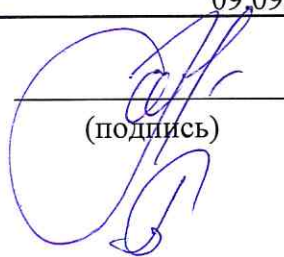
Продолжение Приложения №1

45	75:04:160318:598	09.09.2022	08.09.2022
46	75:04:160318:599	09.09.2022	08.09.2022
47	75:04:160318:600	09.09.2022	08.09.2022
48	75:04:160318:601	09.09.2022	08.09.2022
49	75:04:160318:602	09.09.2022	08.09.2022
50	75:04:160319:244	09.09.2022	08.09.2022
51	75:04:160319:501	09.09.2022	08.09.2022
52	75:04:160319:502	09.09.2022	08.09.2022
53	75:04:160319:511	09.09.2022	08.09.2022
54	75:04:160319:512	09.09.2022	08.09.2022
55	75:04:160319:526	09.09.2022	08.09.2022
56	75:04:160319:530	09.09.2022	08.09.2022
57	75:04:160320:483	09.09.2022	08.09.2022
58	75:04:160320:486	09.09.2022	08.09.2022
59	75:04:160320:528	09.09.2022	08.09.2022
60	75:04:160320:532	09.09.2022	08.09.2022
61	75:04:160320:533	09.09.2022	08.09.2022
62	75:04:160320:534	09.09.2022	08.09.2022
63	75:04:160320:546	09.09.2022	08.09.2022
64	75:04:160321:107	09.09.2022	08.09.2022
65	75:04:160321:116	09.09.2022	08.09.2022
66	75:04:160321:117	09.09.2022	08.09.2022
67	75:04:160322:130	09.09.2022	08.09.2022
68	75:04:160322:132	09.09.2022	08.09.2022
69	75:04:160322:198	09.09.2022	08.09.2022
70	75:04:160322:199	09.09.2022	08.09.2022
71	75:04:160322:200	09.09.2022	08.09.2022
72	75:04:160322:210	09.09.2022	08.09.2022
73	75:04:160322:211	09.09.2022	08.09.2022
74	75:04:160322:216	09.09.2022	08.09.2022
75	75:04:160323:147	09.09.2022	08.09.2022
76	75:04:160323:234	09.09.2022	08.09.2022
77	75:04:160323:259	09.09.2022	08.09.2022
78	75:04:160323:261	09.09.2022	08.09.2022
79	75:04:160323:275	09.09.2022	08.09.2022
80	75:04:160323:277	09.09.2022	08.09.2022
81	75:04:160323:279	09.09.2022	08.09.2022
82	75:04:160323:285	09.09.2022	08.09.2022
83	75:04:160323:289	09.09.2022	08.09.2022
84	75:04:160323:293	09.09.2022	08.09.2022
85	75:04:160323:294	09.09.2022	08.09.2022
86	75:04:160323:299	09.09.2022	08.09.2022
87	75:04:160324:384	09.09.2022	08.09.2022
88	75:04:160324:389	09.09.2022	08.09.2022
89	75:04:160324:393	09.09.2022	08.09.2022
90	75:04:160324:396	09.09.2022	08.09.2022
91	75:04:160324:398	09.09.2022	08.09.2022
92	75:04:160324:399	09.09.2022	08.09.2022
93	75:04:160324:413	09.09.2022	08.09.2022
94	75:04:160324:417	09.09.2022	08.09.2022
95	75:04:160324:422	09.09.2022	08.09.2022
96	75:09:300403:68	09.09.2022	08.09.2022
97	75:11:180101:285	09.09.2022	08.09.2022
98	75:22:530101:273	09.09.2022	08.09.2022
99	75:24:010101:22	09.09.2022	08.09.2022
100	75:24:010102:24	09.09.2022	08.09.2022
101	75:24:010102:31	09.09.2022	08.09.2022

Продолжение Приложения №1

102	75:24:010102:32	09.09.2022	08.09.2022
103	75:24:240108:108	09.09.2022	08.09.2022
104	75:27:140110:41	09.09.2022	08.09.2022
105	75:28:070205:60	09.09.2022	08.09.2022
106	80:01:180171:168	09.09.2022	08.09.2022
107	80:02:010101:622	09.09.2022	08.09.2022
108	75:08:080101:324	09.09.2022	08.09.2022
109	75:04:110250:380	09.09.2022	08.09.2022
110	75:08:070136:110	09.09.2022	08.09.2022
111	75:09:300421:417	09.09.2022	08.09.2022
112	75:09:300440:108	09.09.2022	08.09.2022
113	75:09:302301:936	09.09.2022	08.09.2022
114	75:21:230239:110	09.09.2022	08.09.2022
115	75:22:260105:194	09.09.2022	08.09.2022
116	75:22:271104:82	09.09.2022	08.09.2022
117	75:24:340101:1386	09.09.2022	08.09.2022
118	75:32:040508:1704	09.09.2022	08.09.2022
119	80:01:180114:325	09.09.2022	08.09.2022
120	75:08:100123:67	09.09.2022	08.09.2022
121	75:08:080101:330	09.09.2022	08.09.2022
122	75:08:080101:332	09.09.2022	08.09.2022
123	75:08:080101:334	09.09.2022	08.09.2022

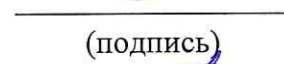
Руководитель



 (подпись)

Б.Д. Жамбалов

Заместитель руководителя по
государственной кадастровой
оценке



 (подпись)

Л.Ю. Букина


Начальник отдела государственной
кадастровой оценки



 (подпись)

А.А. Тимофеева

Главный оценщик



 (подпись)

С.И. Бычков