

Акт об определении кадастровой стоимости

№ АОКС-75-2023/000181-3У

10.08.2023

КГБУ «ЗабГеоИнформЦентр»

I. Количество объектов недвижимости, указанных в настоящем акте				
1.1	Количество объектов недвижимости, указанных в настоящем акте, кадастровая стоимость которых определена бюджетным учреждением			56
1.2	Количество объектов недвижимости, указанных в настоящем акте, изменение сведений Единого государственного реестра недвижимости о которых не влечет за собой изменение их кадастровой стоимости			73
II. Перечень объектов недвижимости, кадастровая стоимость которых определена				
№ п/п	Кадастровый номер	Кадастровая стоимость, определенная бюджетным учреждением, руб.	Дата поступления сведений для определения кадастровой стоимости	Дата возникновения основания для определения кадастровой стоимости
1	75:02:000000:36	544 561 091,88	31.07.2023	28.07.2023
2	75:02:000000:43	217 800 533,44	31.07.2023	28.07.2023
3	75:02:420102:97	4 128 602,40	31.07.2023	28.07.2023
4	75:03:000000:386	917 976,64	31.07.2023	28.07.2023
5	75:03:290211:159	188 788,23	31.07.2023	28.07.2023
6	75:04:000000:74	166 919 135,50	31.07.2023	28.07.2023
7	75:04:160349:344	75 323,33	31.07.2023	28.07.2023
8	75:05:250101:13	3 009 662,29	31.07.2023	28.07.2023
9	75:06:080369:25	1 249 957,50	31.07.2023	28.07.2023
10	75:08:100172:290	93 062,08	31.07.2023	28.07.2023
11	75:10:000000:43	91 166 289,06	31.07.2023	28.07.2023
12	75:10:000000:856	765 440,00	31.07.2023	28.07.2023
13	75:12:200105:271	652 419,20	31.07.2023	28.07.2023
14	75:12:200111:323	22 833,60	31.07.2023	28.07.2023
15	75:12:200144:222	377 987,20	31.07.2023	28.07.2023
16	75:12:200252:308	4 180,80	31.07.2023	28.07.2023
17	75:12:250101:476	161 931,69	31.07.2023	28.07.2023
18	75:16:270202:170	2 776 000,00	31.07.2023	28.07.2023
19	75:16:310151:132	469 888,44	31.07.2023	28.07.2023
20	75:17:000000:37	74 606 114,94	31.07.2023	28.07.2023
21	75:17:000000:513	1 684 670,82	31.07.2023	28.07.2023

Продолжение Приложения №1

22	75:17:000000:514	319 182,09	31.07.2023	28.07.2023
23	75:17:000000:515	309 776,40	31.07.2023	28.07.2023
24	75:17:000000:516	691 890,00	31.07.2023	28.07.2023
25	75:17:340103:398	377 126,80	31.07.2023	28.07.2023
26	75:17:340103:399	777 219,84	31.07.2023	28.07.2023
27	75:17:340103:400	1 148 423,65	31.07.2023	28.07.2023
28	75:17:340103:401	1 541 728,89	31.07.2023	28.07.2023
29	75:17:350103:144	691 398,54	31.07.2023	28.07.2023
30	75:17:360104:537	2 898 150,12	31.07.2023	28.07.2023
31	75:17:360104:538	1 054 790,80	31.07.2023	28.07.2023
32	75:17:370201:131	7 008 381,60	31.07.2023	28.07.2023
33	75:17:370201:132	5 404 896,70	31.07.2023	28.07.2023
34	75:22:270501:135	239 147,18	31.07.2023	28.07.2023
35	75:22:272202:35	198 512,50	31.07.2023	28.07.2023
36	75:22:460101:484	256 785,00	31.07.2023	28.07.2023
37	75:22:610101:1984	454 477,65	31.07.2023	28.07.2023
38	75:24:240225:622	61 668,87	31.07.2023	28.07.2023
39	75:24:340128:243	207 735,84	31.07.2023	28.07.2023
40	75:25:100104:325	237 064,00	31.07.2023	28.07.2023
41	75:32:020130:187	5 436 657,54	31.07.2023	28.07.2023
42	75:32:020130:188	40 619 010,37	31.07.2023	28.07.2023
43	75:32:030504:256	434 485,08	31.07.2023	28.07.2023
44	75:32:030624:223	535 535,74	31.07.2023	28.07.2023
45	75:32:040362:632	18 266 475,74	31.07.2023	28.07.2023
46	80:01:050101:1	149 316,00	31.07.2023	28.07.2023
47	80:01:080102:106	102 722,40	31.07.2023	28.07.2023
48	80:01:170301:1989	844 800,00	31.07.2023	28.07.2023
49	80:02:050301:697	428 057,28	31.07.2023	28.07.2023
50	80:03:060301:212	290 425,98	31.07.2023	28.07.2023
51	80:03:060301:215	159 960,86	31.07.2023	28.07.2023
52	80:03:060401:217	159 959,14	31.07.2023	28.07.2023
53	80:03:070201:701	752 096,55	31.07.2023	28.07.2023
54	80:03:070201:870	571 158,69	31.07.2023	28.07.2023
55	80:03:080201:1293	1 395 198,08	31.07.2023	28.07.2023
56	80:03:120301:644	167 449,15	31.07.2023	28.07.2023

III. Перечень объектов недвижимости, изменение сведений в Едином государственном реестре недвижимости о которых не влечет за собой изменение их кадастровой стоимости

№ п/п	Кадастровый номер	Дата поступления сведений для определения кадастровой стоимости	Дата возникновения основания для определения кадастровой стоимости
1	75:01:080106:43	31.07.2023	28.07.2023
2	75:04:000000:1004	31.07.2023	28.07.2023
3	75:04:000000:1273	31.07.2023	28.07.2023
4	75:04:000000:1275	31.07.2023	28.07.2023
5	75:04:000000:165	31.07.2023	28.07.2023
6	75:04:000000:968	31.07.2023	28.07.2023


Продолжение Приложения №1

7	75:04:000000:978	31.07.2023	28.07.2023
8	75:04:060101:27	31.07.2023	28.07.2023
9	75:04:160117:2	31.07.2023	28.07.2023
10	75:04:370101:206	31.07.2023	28.07.2023
11	75:04:370101:209	31.07.2023	28.07.2023
12	75:04:410103:407	31.07.2023	28.07.2023
13	75:04:410103:408	31.07.2023	28.07.2023
14	75:04:410103:412	31.07.2023	28.07.2023
15	75:06:080364:62	31.07.2023	28.07.2023
16	75:08:100110:321	31.07.2023	28.07.2023
17	75:12:200120:34	31.07.2023	27.07.2023
18	75:12:210102:58	31.07.2023	28.07.2023
19	75:18:030102:9	31.07.2023	27.07.2023
20	75:21:230235:132	31.07.2023	28.07.2023
21	75:22:160101:36	31.07.2023	28.07.2023
22	75:22:660502:49	31.07.2023	28.07.2023
23	75:22:671601:16	31.07.2023	28.07.2023
24	75:24:250101:29	31.07.2023	28.07.2023
25	75:24:340127:24	31.07.2023	28.07.2023
26	75:27:040101:112	31.07.2023	28.07.2023
27	75:32:010219:18	31.07.2023	28.07.2023
28	75:32:010316:27	31.07.2023	28.07.2023
29	75:32:010331:3	31.07.2023	28.07.2023
30	75:32:030122:159	31.07.2023	28.07.2023
31	75:32:030663:18	31.07.2023	28.07.2023
32	75:32:030760:1423	31.07.2023	28.07.2023
33	75:32:040513:999	31.07.2023	28.07.2023
34	75:32:040939:154	31.07.2023	28.07.2023
35	80:01:000000:329	31.07.2023	28.07.2023
36	80:01:000000:60	31.07.2023	28.07.2023
37	80:01:000000:61	31.07.2023	28.07.2023
38	80:01:000000:63	31.07.2023	28.07.2023
39	80:01:000000:64	31.07.2023	28.07.2023
40	80:01:000000:66	31.07.2023	28.07.2023
41	80:01:000000:68	31.07.2023	28.07.2023
42	80:01:180108:111	31.07.2023	28.07.2023
43	80:01:180108:112	31.07.2023	28.07.2023
44	80:01:180108:122	31.07.2023	28.07.2023
45	80:01:180108:138	31.07.2023	28.07.2023
46	80:01:180108:140	31.07.2023	28.07.2023
47	80:01:180108:142	31.07.2023	28.07.2023
48	80:01:180108:143	31.07.2023	28.07.2023
49	80:01:180108:147	31.07.2023	28.07.2023
50	80:01:180108:173	31.07.2023	28.07.2023
51	80:01:180108:174	31.07.2023	28.07.2023
52	80:01:180108:181	31.07.2023	28.07.2023
53	80:01:180108:299	31.07.2023	28.07.2023
54	80:01:180108:52	31.07.2023	28.07.2023
55	80:01:180108:57	31.07.2023	28.07.2023

Продолжение Приложения №1

56	80:01:180113:91	31.07.2023	28.07.2023
57	80:01:180121:79	31.07.2023	28.07.2023
58	80:01:180131:199	31.07.2023	28.07.2023
59	80:01:180131:57	31.07.2023	28.07.2023
60	80:01:180131:94	31.07.2023	28.07.2023
61	80:01:180133:214	31.07.2023	28.07.2023
62	80:01:180133:215	31.07.2023	28.07.2023
63	80:01:180144:14	31.07.2023	28.07.2023
64	80:01:180177:200	31.07.2023	28.07.2023
65	80:01:180177:22	31.07.2023	28.07.2023
66	80:01:180177:34	31.07.2023	28.07.2023
67	80:01:180177:68	31.07.2023	28.07.2023
68	80:01:180180:125	31.07.2023	28.07.2023
69	80:01:180180:212	31.07.2023	28.07.2023
70	80:01:180180:232	31.07.2023	28.07.2023
71	80:01:180180:233	31.07.2023	28.07.2023
72	80:01:180180:234	31.07.2023	28.07.2023
73	80:03:010108:84	31.07.2023	28.07.2023

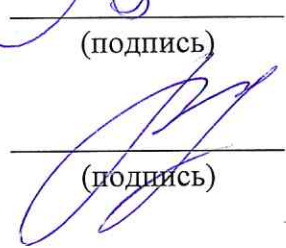
Руководитель



(подпись)

Б. Д. Жамбалов


Заместитель руководителя по
государственной кадастровой оценке



(подпись)

Л. Ю. Букина

И. о. главного оценщика



(подпись)

О. А. Григорьева