

Акт об определении кадастровой стоимости

№ АОКС-75-2022/000177-ЗНП

09.09.2022

КГБУ «ЗабГеоИнформЦентр»

I. Количество объектов недвижимости, указанных в настоящем акте				
1.1	Количество объектов недвижимости, указанных в настоящем акте, кадастровая стоимость которых определена бюджетным учреждением			81
1.2	Количество объектов недвижимости, указанных в настоящем акте, изменение сведений Единого государственного реестра недвижимости о которых не влечет за собой изменение их кадастровой стоимости			17
II. Перечень объектов недвижимости, кадастровая стоимость которых определена				
№ п/п	Кадастровый номер	Кадастровая стоимость, определенная бюджетным учреждением, руб.	Дата поступления сведений для определения кадастровой стоимости	Дата возникновения основания для определения кадастровой стоимости
1	75:22:110101:31	203 342,94	31.08.2022	30.08.2022
2	75:32:030836:6	5 317 226,42	31.08.2022	30.08.2022
3	75:22:110101:844	911 254,86	31.08.2022	30.08.2022
4	75:22:520110:276	1 331 896,02	31.08.2022	30.08.2022
5	75:03:130101:5	109 194,80	31.08.2022	30.08.2022
6	75:03:130101:7	139 092,93	31.08.2022	30.08.2022
7	75:08:070125:12	112 568,50	31.08.2022	30.08.2022
8	75:10:050117:46	78 176,04	31.08.2022	30.08.2022
9	75:19:010101:340	99 221,64	31.08.2022	30.08.2022
10	75:21:100702:4	120 925,20	31.08.2022	30.08.2022
11	75:21:230545:197	123 761,50	31.08.2022	30.08.2022
12	75:21:280101:16	109 412,64	31.08.2022	30.08.2022
13	75:21:280101:18	91 251,82	31.08.2022	30.08.2022
14	75:21:280101:19	59 187,00	31.08.2022	30.08.2022
15	75:21:280101:199	256 179,00	31.08.2022	30.08.2022
16	75:21:280101:24	93 264,73	31.08.2022	30.08.2022
17	75:21:280101:29	71 343,95	31.08.2022	30.08.2022
18	75:21:280101:63	285 535,76	31.08.2022	30.08.2022
19	75:21:280101:64	78 822,73	31.08.2022	30.08.2022
20	75:21:280101:71	100 460,48	31.08.2022	30.08.2022
21	75:21:280102:1	156 064,38	31.08.2022	30.08.2022

Продолжение Приложения №1

22	75:21:280102:12	180484,92	31.08.2022	30.08.2022
23	75:21:280102:14	88121,00	31.08.2022	30.08.2022
24	75:21:280102:15	81547,20	31.08.2022	30.08.2022
25	75:21:280102:16	73215,26	31.08.2022	30.08.2022
26	75:21:280102:53	133295,81	31.08.2022	30.08.2022
27	75:28:070417:22	181440,00	31.08.2022	30.08.2022
28	75:03:290144:320	64759,53	31.08.2022	30.08.2022
29	75:16:240108:245	86671,80	31.08.2022	30.08.2022
30	75:22:273101:486	193076,26	31.08.2022	30.08.2022
31	75:22:273701:223	22072,71	31.08.2022	30.08.2022
32	75:22:273701:224	70088,70	31.08.2022	30.08.2022
33	80:03:080101:1162	188011,26	31.08.2022	30.08.2022
34	75:32:000000:4210	19946,55	31.08.2022	30.08.2022
35	75:32:000000:4211	29878,08	31.08.2022	30.08.2022
36	75:32:030202:17	1019850,16	31.08.2022	30.08.2022
37	75:32:040943:218	9085,05	31.08.2022	30.08.2022
38	75:08:190101:578	1073671,81	31.08.2022	30.08.2022
39	75:08:190101:579	1051443,76	31.08.2022	30.08.2022
40	75:12:200257:168	4155109,92	31.08.2022	30.08.2022
41	80:03:010122:16	6524250,02	31.08.2022	30.08.2022
42	75:12:200207:270	167124,20	31.08.2022	30.08.2022
43	75:20:120407:256	283008,00	31.08.2022	30.08.2022
44	75:20:120410:341	131599,65	31.08.2022	30.08.2022
45	75:22:290102:242	209944,35	31.08.2022	30.08.2022
46	75:28:070502:238	142800,49	31.08.2022	30.08.2022
47	80:01:180102:805	167184,00	31.08.2022	30.08.2022
48	75:32:010101:9172	397075,50	31.08.2022	30.08.2022
49	75:32:010357:186	852147,00	31.08.2022	30.08.2022
50	75:32:030501:373	336776,16	31.08.2022	30.08.2022
51	75:32:030618:217	751125,29	31.08.2022	30.08.2022
52	75:32:040513:1654	377141,90	31.08.2022	30.08.2022
53	75:32:040713:145	497266,77	31.08.2022	30.08.2022
54	75:32:040355:1739	110640,00	31.08.2022	30.08.2022
55	75:22:420102:1285	691441,62	31.08.2022	30.08.2022
56	75:03:130101:932	235141,06	31.08.2022	30.08.2022
57	80:01:180111:14	199891,52	31.08.2022	30.08.2022
58	80:01:180175:65	238279,08	31.08.2022	30.08.2022
59	75:22:300102:54	110896,00	31.08.2022	30.08.2022
60	80:01:180183:109	64004,40	31.08.2022	30.08.2022
61	75:03:130101:1	67821,25	31.08.2022	30.08.2022
62	75:03:130101:10	77674,35	31.08.2022	30.08.2022
63	75:03:130101:2	57373,92	31.08.2022	30.08.2022
64	75:03:130101:3	112691,27	31.08.2022	30.08.2022
65	75:03:130101:4	72367,56	31.08.2022	30.08.2022
66	75:03:130101:6	65229,72	31.08.2022	30.08.2022
67	75:03:130101:8	62488,94	31.08.2022	30.08.2022
68	75:32:030170:73	160525,30	31.08.2022	30.08.2022
69	75:32:030181:8	40020,00	31.08.2022	30.08.2022
70	75:32:030523:56	123571,38	31.08.2022	30.08.2022
71	75:21:280101:2	781437,00	31.08.2022	30.08.2022
72	75:21:280101:3	212764,80	31.08.2022	30.08.2022
73	75:21:280101:4	248615,85	31.08.2022	30.08.2022

Продолжение Приложения №1

74	75:04:110229:769	49192,36	31.08.2022	30.08.2022
75	75:12:200153:400	79137,00	31.08.2022	30.08.2022
76	75:32:030525:1068	116959,14	31.08.2022	30.08.2022
77	75:32:030525:1069	158120,82	31.08.2022	30.08.2022
78	75:15:100115:4	1402983,40	31.08.2022	30.08.2022
79	75:32:020127:28	9292050,45	31.08.2022	30.08.2022
80	75:32:030625:75	26725547,04	31.08.2022	30.08.2022
81	75:32:030715:41	2076991,76	31.08.2022	30.08.2022

III. Перечень объектов недвижимости, изменение сведений в Едином государственном реестре недвижимости о которых не влечет за собой изменение их кадастровой стоимости

№ п/п	Кадастровый номер	Дата поступления сведений для определения кадастровой стоимости	Дата возникновения основания для определения кадастровой стоимости
1	75:01:080109:78	31.08.2022	30.08.2022
2	75:01:080112:16	31.08.2022	30.08.2022
3	75:03:130101:9	31.08.2022	30.08.2022
4	75:03:130103:51	31.08.2022	30.08.2022
5	75:10:090101:41	31.08.2022	30.08.2022
6	75:11:080103:835	31.08.2022	30.08.2022
7	75:18:170118:22	31.08.2022	30.08.2022
8	75:19:170130:54	31.08.2022	30.08.2022
9	75:20:200104:284	31.08.2022	30.08.2022
10	75:20:250101:308	31.08.2022	30.08.2022
11	75:21:230108:98	31.08.2022	30.08.2022
12	75:22:110101:283	31.08.2022	30.08.2022
13	75:22:110101:284	31.08.2022	30.08.2022
14	75:32:040208:42	31.08.2022	30.08.2022
15	75:32:040318:355	31.08.2022	30.08.2022
16	75:32:040318:578	31.08.2022	30.08.2022
17	75:32:040318:579	31.08.2022	30.08.2022


Руководитель



(подпись)

Б. Д. Жамбалов


Заместитель руководителя по государственной кадастровой оценке



(подпись)

Л. Ю. Букина


Начальник отдела государственной кадастровой оценки



(подпись)

А. А. Тимофеева

И. о. главного оценщика



(подпись)

О. А. Григорьева