

## Акт об определении кадастровой стоимости

№ АОКС-75-2024/0016-ОКС

02.02.2024

КГБУ «ЗабГеоИнформЦентр»

I. Количество объектов недвижимости, указанных в настоящем акте				
1.1	Количество объектов недвижимости, указанных в настоящем акте, кадастровая стоимость которых определена бюджетным учреждением			78
1.2	Количество объектов недвижимости, указанных в настоящем акте, изменение сведений Единого государственного реестра недвижимости о которых не влечет за собой изменение их кадастровой стоимости			64
II. Перечень объектов недвижимости, кадастровая стоимость которых определена				
№ п/п	Кадастровый номер	Кадастровая стоимость, определенная бюджетным учреждением, руб.	Дата поступления сведений для определения кадастровой стоимости	Дата возникновения основания для определения кадастровой стоимости
1	75:18:170205:1564	57 409,17	22.01.2024	18.01.2024
2	75:22:850301:181	67 126,37	22.01.2024	18.01.2024
3	75:32:020127:1340	50 642,52	22.01.2024	18.01.2024
4	75:25:180104:773	974 688,75	22.01.2024	18.01.2024
5	75:25:180104:774	947 329,08	22.01.2024	18.01.2024
6	75:18:180912:355	177 094,96	22.01.2024	18.01.2024
7	75:18:180912:356	183 792,98	22.01.2024	18.01.2024
8	75:18:180912:357	202 613,73	22.01.2024	18.01.2024
9	75:18:180912:358	254 691,35	22.01.2024	18.01.2024
10	75:18:180912:359	342 979,69	22.01.2024	18.01.2024
11	75:18:180912:360	170 365,59	22.01.2024	18.01.2024
12	75:18:180912:361	73 963,45	22.01.2024	18.01.2024
13	75:18:180912:362	193 784,72	22.01.2024	18.01.2024
14	75:18:180912:363	52 255,98	22.01.2024	18.01.2024
15	75:18:180912:364	641 977,23	22.01.2024	18.01.2024
16	75:18:180912:365	533 082,44	22.01.2024	18.01.2024
17	75:18:180912:366	189 351,89	22.01.2024	18.01.2024
18	75:18:180912:367	224 488,11	22.01.2024	18.01.2024
19	75:18:180912:368	170 365,59	22.01.2024	18.01.2024
20	75:18:180912:369	195 996,45	22.01.2024	18.01.2024
21	75:18:180912:370	164 732,74	22.01.2024	18.01.2024

**Продолжение Приложения №1**

22	75:18:180912:371	322229,6	22.01.2024	18.01.2024
23	75:18:180912:372	220134,74	22.01.2024	18.01.2024
24	75:21:230883:1764	771968,4	22.01.2024	18.01.2024
25	75:21:230883:1765	501969,6	22.01.2024	18.01.2024
26	75:21:230883:1766	518448,4	22.01.2024	18.01.2024
27	75:32:010101:9243	170595,92	22.01.2024	18.01.2024
28	75:32:010616:1223	539082,18	22.01.2024	18.01.2024
29	75:32:030762:483	2045079,46	22.01.2024	18.01.2024
30	75:16:310255:170	373676,69	22.01.2024	18.01.2024
31	75:32:030621:975	2402812,72	22.01.2024	18.01.2024
32	75:32:030735:289	72464,44	22.01.2024	18.01.2024
33	75:32:030735:290	33365,3	22.01.2024	18.01.2024
34	75:25:000000:948	975410,4	22.01.2024	18.01.2024
35	75:25:000000:949	10042464,24	22.01.2024	18.01.2024
36	75:25:000000:950	1855672,74	22.01.2024	18.01.2024
37	75:25:000000:951	468348,24	22.01.2024	18.01.2024
38	75:25:000000:952	2838087,72	22.01.2024	18.01.2024
39	75:25:000000:953	2493873,82	22.01.2024	18.01.2024
40	75:25:180104:772	44128385,4	22.01.2024	18.01.2024
41	75:25:180104:775	1823487	22.01.2024	18.01.2024
42	75:25:180104:776	1361599,02	22.01.2024	18.01.2024
43	75:32:010101:8431	5264137,35	22.01.2024	18.01.2024
44	75:05:300201:139	622552,31	22.01.2024	18.01.2024
45	75:06:080325:636	458718,62	22.01.2024	18.01.2024
46	75:06:080335:623	2054411,51	22.01.2024	18.01.2024
47	75:12:200125:215	554581,97	22.01.2024	18.01.2024
48	75:23:030101:239	362179,78	22.01.2024	18.01.2024
49	75:24:240108:494	460152,63	22.01.2024	18.01.2024
50	75:22:110102:355	812287,28	22.01.2024	18.01.2024
51	75:22:160101:1335	712691,54	22.01.2024	18.01.2024
52	75:22:260101:1279	2783402	22.01.2024	18.01.2024
53	75:22:460102:401	1016217,11	22.01.2024	18.01.2024
54	75:22:670501:312	1163073,74	22.01.2024	18.01.2024
55	75:22:671002:375	479661,59	22.01.2024	18.01.2024
56	75:22:710103:413	167759,52	22.01.2024	18.01.2024
57	75:32:010224:645	1561573,83	22.01.2024	18.01.2024
58	75:32:021138:168	4020894,41	22.01.2024	18.01.2024
59	75:32:030158:460	931826,12	22.01.2024	18.01.2024
60	75:32:030207:226	998166,65	22.01.2024	18.01.2024
61	75:32:040512:5709	1676221,2	22.01.2024	18.01.2024
62	75:06:080202:331	145099,98	22.01.2024	18.01.2024
63	75:22:210102:198	313515,11	22.01.2024	18.01.2024
64	75:22:360102:239	253740,25	22.01.2024	18.01.2024
65	75:22:460102:402	308909,22	22.01.2024	18.01.2024
66	75:22:460102:403	314321,47	22.01.2024	18.01.2024
67	75:22:460102:404	315403,62	22.01.2024	18.01.2024
68	75:22:460102:405	364086,05	22.01.2024	18.01.2024
69	75:22:500111:164	409088,4	22.01.2024	18.01.2024

**Продолжение Приложения №1**

70	75:22:500168:180	525469,56	22.01.2024	18.01.2024
71	75:32:010659:227	1354511,87	22.01.2024	18.01.2024
72	75:32:010659:228	908693,34	22.01.2024	18.01.2024
73	75:32:021002:211	519531,95	22.01.2024	18.01.2024
74	75:32:030156:141	1329763,97	22.01.2024	18.01.2024
75	75:32:030634:70	837662,47	22.01.2024	18.01.2024
76	80:02:010102:453	2296843,6	22.01.2024	18.01.2024
77	80:03:010131:145	1286531,53	22.01.2024	18.01.2024
78	75:14:280103:296	510376,46	22.01.2024	18.01.2024

**III. Перечень объектов недвижимости, изменение сведений в Едином государственном реестре недвижимости о которых не влечет за собой изменение их кадастровой стоимости**

№ п/п	Кадастровый номер	Дата поступления сведений для определения кадастровой стоимости	Дата возникновения основания для определения кадастровой стоимости
1	75:16:310400:27	22.01.2024	18.01.2024
2	75:18:180912:68	22.01.2024	18.01.2024
3	75:20:060101:169	22.01.2024	18.01.2024
4	75:20:260119:41	22.01.2024	18.01.2024
5	75:21:220102:240	22.01.2024	18.01.2024
6	75:32:010101:1257	22.01.2024	18.01.2024
7	75:32:030122:308	22.01.2024	18.01.2024
8	75:32:030832:608	22.01.2024	18.01.2024
9	75:32:040805:42	22.01.2024	18.01.2024
10	75:33:180147:3	22.01.2024	18.01.2024
11	75:03:060101:230	22.01.2024	18.01.2024
12	75:03:060101:232	22.01.2024	18.01.2024
13	75:16:310465:83	22.01.2024	18.01.2024
14	75:21:230883:1321	22.01.2024	18.01.2024
15	75:32:021002:92	22.01.2024	18.01.2024
16	75:32:040342:257	22.01.2024	18.01.2024
17	80:03:000000:136	22.01.2024	18.01.2024
18	80:03:010103:99	22.01.2024	18.01.2024
19	80:03:010130:219	22.01.2024	18.01.2024
20	80:03:010131:150	22.01.2024	18.01.2024
21	80:03:010135:202	22.01.2024	18.01.2024
22	80:03:010138:199	22.01.2024	18.01.2024
23	80:03:010140:188	22.01.2024	18.01.2024
24	80:03:010140:196	22.01.2024	18.01.2024
25	80:03:010142:35	22.01.2024	18.01.2024
26	80:03:010143:155	22.01.2024	18.01.2024
27	80:03:010143:159	22.01.2024	18.01.2024
28	80:03:010144:313	22.01.2024	18.01.2024
29	80:03:010146:411	22.01.2024	18.01.2024
30	80:03:010146:424	22.01.2024	18.01.2024
31	80:03:130101:623	22.01.2024	18.01.2024
32	80:03:130101:712	22.01.2024	18.01.2024
33	80:03:130101:717	22.01.2024	18.01.2024
34	80:03:130101:739	22.01.2024	18.01.2024

Продолжение Приложения №1


35	80:03:130101:742	22.01.2024	18.01.2024
36	75:32:040508:7813	22.01.2024	18.01.2024
37	75:33:060101:57	22.01.2024	18.01.2024
38	75:12:200125:69	22.01.2024	18.01.2024
39	75:12:200125:70	22.01.2024	18.01.2024
40	75:13:110209:127	22.01.2024	18.01.2024
41	75:16:310400:162	22.01.2024	18.01.2024
42	75:16:310400:163	22.01.2024	18.01.2024
43	75:16:310400:164	22.01.2024	18.01.2024
44	75:20:260119:57	22.01.2024	18.01.2024
45	75:20:260119:58	22.01.2024	18.01.2024
46	75:20:260119:59	22.01.2024	18.01.2024
47	75:20:260119:60	22.01.2024	18.01.2024
48	75:20:260119:61	22.01.2024	18.01.2024
49	75:20:260119:62	22.01.2024	18.01.2024
50	75:20:260119:63	22.01.2024	18.01.2024
51	75:21:230883:636	22.01.2024	18.01.2024
52	75:24:240240:137	22.01.2024	18.01.2024
53	75:24:340411:214	22.01.2024	18.01.2024
54	75:24:340414:86	22.01.2024	18.01.2024
55	75:25:040106:73	22.01.2024	18.01.2024
56	75:32:020145:267	22.01.2024	18.01.2024
57	75:32:021115:322	22.01.2024	18.01.2024
58	75:32:030607:130	22.01.2024	18.01.2024
59	75:32:040722:54	22.01.2024	18.01.2024
60	75:32:040805:49	22.01.2024	18.01.2024
61	75:32:040805:50	22.01.2024	18.01.2024
62	75:32:040805:51	22.01.2024	18.01.2024
63	80:03:130101:672	22.01.2024	18.01.2024
64	75:33:130101:1	22.01.2024	18.01.2024

Руководитель

  
 \_\_\_\_\_  
 (подпись)


Б.Д. Жамбалов

Заместитель руководителя по  
государственной кадастровой  
оценке

  
 \_\_\_\_\_  
 (подпись)


Л.Ю. Букина

Начальник отдела государственной  
кадастровой оценки

  
 \_\_\_\_\_  
 (подпись)

А.А. Тимофеева

Главный оценщик

  
 \_\_\_\_\_  
 (подпись)

С.И. Бычков