

## Акт об определении кадастровой стоимости

№ АОКС-75-2022/000158-ЗНП

12.08.2022

КГБУ «ЗабГеоИнформЦентр»

I. Количество объектов недвижимости, указанных в настоящем акте				
1.1	Количество объектов недвижимости, указанных в настоящем акте, кадастровая стоимость которых определена бюджетным учреждением			40
1.2	Количество объектов недвижимости, указанных в настоящем акте, изменение сведений Единого государственного реестра недвижимости о которых не влечет за собой изменение их кадастровой стоимости			28
II. Перечень объектов недвижимости, кадастровая стоимость которых определена				
№ п/п	Кадастровый номер	Кадастровая стоимость, определенная бюджетным учреждением, руб.	Дата поступления сведений для определения кадастровой стоимости	Дата возникновения основания для определения кадастровой стоимости
1	75:04:160340:454	3 296 960,47	05.08.2022	03.08.2022
2	75:09:301801:38	18 234 617,58	05.08.2022	04.08.2022
3	75:10:050132:54	3 679 682,88	05.08.2022	04.08.2022
4	75:10:050137:13	86 690,53	05.08.2022	04.08.2022
5	75:12:200113:551	270 246,38	05.08.2022	04.08.2022
6	75:12:200138:1012	11 131,82	05.08.2022	04.08.2022
7	75:12:200209:283	31 143,60	05.08.2022	04.08.2022
8	75:12:200232:251	477 035,82	05.08.2022	04.08.2022
9	75:12:200241:191	208 701,58	05.08.2022	04.08.2022
10	75:14:140117:208	126 833,46	05.08.2022	04.08.2022
11	75:14:260116:234	14 245,87	05.08.2022	04.08.2022
12	75:15:000000:539	3 494 963,19	05.08.2022	04.08.2022
13	75:15:100106:22	3 738 261,00	05.08.2022	04.08.2022
14	75:16:240134:4	185 580,38	05.08.2022	04.08.2022
15	75:16:240140:167	150 147,36	05.08.2022	04.08.2022
16	75:21:230573:457	9 055,68	05.08.2022	04.08.2022
17	75:22:260102:1405	174 408,64	05.08.2022	04.08.2022
18	75:22:320102:168	3 813 813,19	05.08.2022	04.08.2022
19	75:22:500131:872	72 162,88	05.08.2022	04.08.2022
20	75:22:500173:1078	264 204,00	05.08.2022	04.08.2022
21	75:23:170110:51	54 333,36	05.08.2022	04.08.2022

**Продолжение Приложения №1**

22	75:24:240112:304	144948,00	05.08.2022	04.08.2022
23	75:24:240216:21	57320,77	05.08.2022	04.08.2022
24	75:24:380102:42	257400,00	05.08.2022	03.08.2022
25	75:25:040107:206	4140,00	05.08.2022	04.08.2022
26	75:27:140229:177	101108,84	05.08.2022	04.08.2022
27	75:28:070213:241	159431,85	05.08.2022	04.08.2022
28	75:28:070517:132	320882,66	05.08.2022	04.08.2022
29	75:32:021110:509	167209,24	05.08.2022	04.08.2022
30	75:32:021117:90	135832,60	05.08.2022	04.08.2022
31	75:32:030625:75	27619496,09	05.08.2022	04.08.2022
32	75:32:030734:535	116070,36	05.08.2022	04.08.2022
33	75:32:030760:16	30878966,26	05.08.2022	04.08.2022
34	75:32:030760:1619	292958,12	05.08.2022	04.08.2022
35	75:32:040512:5658	297891,84	05.08.2022	04.08.2022
36	80:01:180168:41	17770,33	05.08.2022	04.08.2022
37	80:02:010159:44	292766,40	05.08.2022	04.08.2022
38	80:02:130101:431	761736,96	05.08.2022	03.08.2022
39	80:03:010129:270	239238,80	05.08.2022	04.08.2022
40	80:03:010140:128	497739,66	05.08.2022	04.08.2022

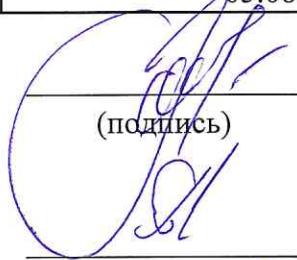
**III. Перечень объектов недвижимости, изменение сведений в Едином государственном реестре недвижимости о которых не влечет за собой изменение их кадастровой стоимости**

№ п/п	Кадастровый номер	Дата поступления сведений для определения кадастровой стоимости	Дата возникновения основания для определения кадастровой стоимости
1	75:01:010101:141	05.08.2022	04.08.2022
2	75:04:160315:141	05.08.2022	04.08.2022
3	75:08:100107:13	05.08.2022	04.08.2022
4	75:08:100310:35	05.08.2022	04.08.2022
5	75:08:100310:43	05.08.2022	04.08.2022
6	75:10:090102:52	05.08.2022	04.08.2022
7	75:12:200125:82	05.08.2022	04.08.2022
8	75:15:000000:476	05.08.2022	04.08.2022
9	75:18:180109:3	05.08.2022	04.08.2022
10	75:20:060101:38	05.08.2022	04.08.2022
11	75:21:040102:16	05.08.2022	04.08.2022
12	75:22:500164:43	05.08.2022	04.08.2022
13	75:24:170108:22	05.08.2022	04.08.2022
14	75:24:210128:31	05.08.2022	04.08.2022
15	75:25:040115:17	05.08.2022	04.08.2022
16	75:32:021304:9	05.08.2022	04.08.2022
17	75:32:040505:1132	05.08.2022	04.08.2022
18	75:32:040801:492	05.08.2022	04.08.2022
19	75:32:040801:493	05.08.2022	04.08.2022
20	80:01:120101:577	05.08.2022	04.08.2022
21	80:01:180102:179	05.08.2022	04.08.2022
22	80:01:180103:166	05.08.2022	04.08.2022
23	80:01:180112:58	05.08.2022	04.08.2022

**Продолжение Приложения №1**

24	80:01:180113:164	05.08.2022	04.08.2022
25	80:01:180115:41	05.08.2022	04.08.2022
26	80:01:180172:14	05.08.2022	04.08.2022
27	80:02:060102:101	05.08.2022	04.08.2022
28	80:03:010131:38	05.08.2022	04.08.2022


Руководитель



(подпись)

Б. Д. Жамбалов

Заместитель руководителя по  
государственной кадастровой  
оценке



(подпись)

Л. Ю. Букина


Начальник отдела государственной  
кадастровой оценки



(подпись)

А. А. Тимофеева

И. О. главного оценщика



(подпись)

О. А. Григорьева