

## Акт об определении кадастровой стоимости

№ АОКС-75-2023/000014-ЗУ

03.02.2023

КГБУ «ЗаБГеоИнформЦентр»

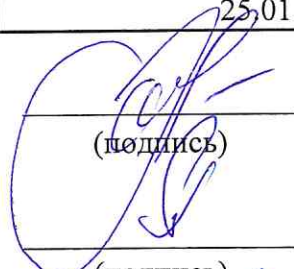
I. Количество объектов недвижимости, указанных в настоящем акте				
1.1	Количество объектов недвижимости, указанных в настоящем акте, кадастровая стоимость которых определена бюджетным учреждением			16
1.2	Количество объектов недвижимости, указанных в настоящем акте, изменение сведений Единого государственного реестра недвижимости о которых не влечет за собой изменение их кадастровой стоимости			93
II. Перечень объектов недвижимости, кадастровая стоимость которых определена				
№ п/п	Кадастровый номер	Кадастровая стоимость, определенная бюджетным учреждением, руб.	Дата поступления сведений для определения кадастровой стоимости	Дата возникновения основания для определения кадастровой стоимости
1	75:04:160103:263	165 590,00	25.01.2023	20.01.2023
2	75:12:200251:239	113 450,00	25.01.2023	20.01.2023
3	75:19:000000:34	149 953 724,66	25.01.2023	20.01.2023
4	75:19:370201:331	5 561 430,66	25.01.2023	20.01.2023
5	75:22:460102:96	132 228,63	25.01.2023	20.01.2023
6	75:22:660109:346	81 555,66	25.01.2023	20.01.2023
7	75:22:660122:3035	267 861,15	25.01.2023	20.01.2023
8	75:22:660122:6189	337 283,28	25.01.2023	20.01.2023
9	75:22:660122:6674	338 366,16	25.01.2023	20.01.2023
10	75:22:660122:7479	1 136 223,06	25.01.2023	20.01.2023
11	75:22:802001:957	4 071 812,29	25.01.2023	20.01.2023
12	75:32:020703:3	103 805,74	25.01.2023	20.01.2023
13	75:32:021220:270	18 549,63	25.01.2023	20.01.2023
14	75:32:030158:72	90 279,00	25.01.2023	20.01.2023
15	75:32:030627:472	19 109 418,40	25.01.2023	20.01.2023
16	80:01:180102:815	67 114,17	25.01.2023	20.01.2023
III. Перечень объектов недвижимости, изменение сведений в Едином государственном реестре недвижимости о которых не влечет за собой изменение их кадастровой стоимости				
№ п/п	Кадастровый номер	Дата поступления сведений для определения кадастровой стоимости		Дата возникновения основания для определения кадастровой стоимости
1	75:04:000000:1285	25.01.2023		20.01.2023

## Продолжение Приложения №1

2	75:04:160349:1	25.01.2023	20.01.2023
3	75:04:160349:10	25.01.2023	20.01.2023
4	75:04:160349:200	25.01.2023	20.01.2023
5	75:04:160349:203	25.01.2023	20.01.2023
6	75:04:160349:210	25.01.2023	20.01.2023
7	75:04:160349:214	25.01.2023	20.01.2023
8	75:04:160349:22	25.01.2023	20.01.2023
9	75:04:160349:220	25.01.2023	20.01.2023
10	75:04:160349:230	25.01.2023	20.01.2023
11	75:04:160349:232	25.01.2023	20.01.2023
12	75:04:160349:236	25.01.2023	20.01.2023
13	75:04:160349:237	25.01.2023	20.01.2023
14	75:04:160349:244	25.01.2023	20.01.2023
15	75:04:160349:247	25.01.2023	20.01.2023
16	75:04:160349:259	25.01.2023	20.01.2023
17	75:04:160349:263	25.01.2023	20.01.2023
18	75:04:160349:274	25.01.2023	20.01.2023
19	75:04:160349:277	25.01.2023	20.01.2023
20	75:04:160349:286	25.01.2023	20.01.2023
21	75:04:160349:291	25.01.2023	20.01.2023
22	75:04:160349:298	25.01.2023	20.01.2023
23	75:04:160349:299	25.01.2023	20.01.2023
24	75:04:160349:302	25.01.2023	20.01.2023
25	75:04:160349:303	25.01.2023	20.01.2023
26	75:04:160349:307	25.01.2023	20.01.2023
27	75:04:160349:308	25.01.2023	20.01.2023
28	75:04:160349:311	25.01.2023	20.01.2023
29	75:04:160349:312	25.01.2023	20.01.2023
30	75:04:160349:314	25.01.2023	20.01.2023
31	75:04:160349:316	25.01.2023	20.01.2023
32	75:04:160349:319	25.01.2023	20.01.2023
33	75:04:160349:320	25.01.2023	20.01.2023
34	75:04:160349:322	25.01.2023	20.01.2023
35	75:04:160349:323	25.01.2023	20.01.2023
36	75:04:160349:329	25.01.2023	20.01.2023
37	75:04:160349:331	25.01.2023	20.01.2023
38	75:04:160349:336	25.01.2023	20.01.2023
39	75:04:160349:337	25.01.2023	20.01.2023
40	75:04:160349:339	25.01.2023	20.01.2023
41	75:04:160349:340	25.01.2023	20.01.2023
42	75:04:160349:342	25.01.2023	20.01.2023
43	75:04:160349:343	25.01.2023	20.01.2023
44	75:04:160349:345	25.01.2023	20.01.2023
45	75:04:160349:346	25.01.2023	20.01.2023
46	75:04:160349:351	25.01.2023	20.01.2023
47	75:04:160349:352	25.01.2023	20.01.2023
48	75:04:160349:354	25.01.2023	20.01.2023
49	75:04:160349:355	25.01.2023	20.01.2023
50	75:04:160349:357	25.01.2023	20.01.2023
51	75:04:160349:358	25.01.2023	20.01.2023
52	75:04:160349:361	25.01.2023	20.01.2023
53	75:04:160349:364	25.01.2023	20.01.2023
54	75:04:160349:374	25.01.2023	20.01.2023


55	75:04:160349:375	25.01.2023	20.01.2023
56	75:04:160349:391	25.01.2023	20.01.2023
57	75:04:160349:410	25.01.2023	20.01.2023
58	75:04:160349:911	25.01.2023	20.01.2023
59	75:04:340101:299	25.01.2023	20.01.2023
60	75:09:240101:127	25.01.2023	20.01.2023
61	75:11:080107:78	25.01.2023	20.01.2023
62	75:14:380104:299	25.01.2023	20.01.2023
63	75:17:000000:18	25.01.2023	20.01.2023
64	75:17:000000:328	25.01.2023	20.01.2023
65	75:17:000000:62	25.01.2023	20.01.2023
66	75:17:000000:70	25.01.2023	20.01.2023
67	75:17:240201:374	25.01.2023	20.01.2023
68	75:17:270102:308	25.01.2023	20.01.2023
69	75:17:270102:431	25.01.2023	20.01.2023
70	75:17:290203:273	25.01.2023	20.01.2023
71	75:18:170115:183	25.01.2023	20.01.2023
72	75:21:020119:63	25.01.2023	20.01.2023
73	75:21:020307:52	25.01.2023	20.01.2023
74	75:22:260101:1115	25.01.2023	20.01.2023
75	75:22:260101:1125	25.01.2023	20.01.2023
76	75:22:260101:1136	25.01.2023	20.01.2023
77	75:22:260101:1151	25.01.2023	20.01.2023
78	75:22:260101:1167	25.01.2023	20.01.2023
79	75:22:260105:373	25.01.2023	20.01.2023
80	75:22:260105:381	25.01.2023	20.01.2023
81	75:22:520104:3	25.01.2023	20.01.2023
82	75:22:710102:2127	25.01.2023	20.01.2023
83	75:22:730801:1502	25.01.2023	20.01.2023
84	75:22:730801:693	25.01.2023	20.01.2023
85	75:22:730801:696	25.01.2023	20.01.2023
86	75:25:180104:648	25.01.2023	20.01.2023
87	75:32:000000:1233	25.01.2023	19.01.2023
88	75:32:000000:222	25.01.2023	20.01.2023
89	75:32:020512:6	25.01.2023	20.01.2023
90	75:32:030106:585	25.01.2023	20.01.2023
91	75:32:030158:38	25.01.2023	20.01.2023
92	75:32:030758:465	25.01.2023	20.01.2023
93	80:03:110201:1677	25.01.2023	20.01.2023

Руководитель

  
(подпись)


Б. Д. Жамбалов

Заместитель руководителя по  
государственной кадастровой  
оценке

  
(подпись)


Л. Ю. Букина

Начальник отдела государственной  
кадастровой оценки

  
(подпись)

А. А. Тимофеева

Главный оценщик

  
(подпись)

С. И. Бычков