

Акт об определении кадастровой стоимости

№ АОКС-75-2022/000139-ЗНП

18.07.2022

КГБУ «ЗаБГеоИнформЦентр»

I. Количество объектов недвижимости, указанных в настоящем акте				
1.1	Количество объектов недвижимости, указанных в настоящем акте, кадастровая стоимость которых определена бюджетным учреждением			49
1.2	Количество объектов недвижимости, указанных в настоящем акте, изменение сведений Единого государственного реестра недвижимости о которых не влечет за собой изменение их кадастровой стоимости			35
II. Перечень объектов недвижимости, кадастровая стоимость которых определена				
№ п/п	Кадастровый номер	Кадастровая стоимость, определенная бюджетным учреждением, руб.	Дата поступления сведений для определения кадастровой стоимости	Дата возникновения основания для определения кадастровой стоимости
1	75:03:290213:232	268 920,00	12.07.2022	11.07.2022
2	75:10:050121:189	90 266,40	12.07.2022	11.07.2022
3	75:10:050145:115	302 778,81	12.07.2022	11.07.2022
4	75:11:080101:851	163 414,06	12.07.2022	11.07.2022
5	75:11:080101:852	87 981,40	12.07.2022	11.07.2022
6	75:11:080103:1303	107 676,10	12.07.2022	11.07.2022
7	75:11:080107:863	315 531,08	12.07.2022	11.07.2022
8	75:11:130101:1078	235 531,36	12.07.2022	11.07.2022
9	75:11:180102:567	249 133,94	12.07.2022	11.07.2022
10	75:11:180103:738	531 185,70	12.07.2022	11.07.2022
11	75:12:200204:196	146 160,00	12.07.2022	11.07.2022
12	75:12:200248:312	52 048,78	12.07.2022	11.07.2022
13	75:12:200248:313	33 536,58	12.07.2022	11.07.2022
14	75:12:200252:302	2 612,52	12.07.2022	11.07.2022
15	75:12:200252:303	3 453,84	12.07.2022	11.07.2022
16	75:12:200259:183	233 677,20	12.07.2022	11.07.2022
17	75:15:100121:15	50 173,20	12.07.2022	11.07.2022
18	75:16:310546:37	49 919,45	12.07.2022	11.07.2022
19	75:19:220207:172	66 735,20	12.07.2022	11.07.2022
20	75:21:000000:847	319 965,00	12.07.2022	11.07.2022
21	75:21:450201:122	265 650,00	12.07.2022	11.07.2022
22	75:22:270802:329	91191,60	12.07.2022	11.07.2022
23	75:22:270802:330	102864,87	12.07.2022	11.07.2022
24	75:22:380101:569	246060,00	12.07.2022	11.07.2022
25	75:22:500139:418	305790,00	12.07.2022	11.07.2022
26	75:24:140102:258	448220,52	12.07.2022	11.07.2022
27	75:24:260101:182	198676,80	12.07.2022	11.07.2022
28	75:24:340123:209	140768,52	12.07.2022	11.07.2022
29	75:28:070422:276	157841,28	12.07.2022	11.07.2022
30	75:32:030660:789	3517045,83	12.07.2022	11.07.2022
31	75:32:040512:5645	309505,10	12.07.2022	11.07.2022

Продолжение Приложения №1

32	75:32:040512:5646	174187,83	12.07.2022	11.07.2022
33	75:32:040512:5647	177955,62	12.07.2022	11.07.2022
34	75:32:040512:5648	198243,72	12.07.2022	11.07.2022
35	80:01:180129:544	239064,00	12.07.2022	11.07.2022
36	80:01:180153:298	239064,00	12.07.2022	11.07.2022
37	80:02:010131:27	246180,40	12.07.2022	11.07.2022
38	80:02:020101:1137	4049,01	12.07.2022	11.07.2022
39	80:02:020101:1165	415,95	12.07.2022	11.07.2022
40	80:02:040401:1622	363226,80	12.07.2022	11.07.2022
41	80:02:040401:1623	363226,80	12.07.2022	11.07.2022
42	80:02:040401:1624	363226,80	12.07.2022	11.07.2022
43	80:02:040401:1625	566076,00	12.07.2022	11.07.2022
44	80:02:040401:1626	363226,80	12.07.2022	11.07.2022
45	80:02:040401:1627	363226,80	12.07.2022	11.07.2022
46	80:02:040401:1628	363226,80	12.07.2022	11.07.2022
47	80:02:040401:1629	367249,00	12.07.2022	11.07.2022
48	80:03:120101:854	119308,68	12.07.2022	11.07.2022
49	80:03:120101:855	84904,56	12.07.2022	11.07.2022


III. Перечень объектов недвижимости, изменение сведений в Едином государственном реестре недвижимости о которых не влечет за собой изменение их кадастровой стоимости

№ п/п	Кадастровый номер	Дата поступления сведений для определения кадастровой стоимости	Дата возникновения основания для определения кадастровой стоимости
1	75:04:160317:20	12.07.2022	11.07.2022
2	75:21:230557:50	12.07.2022	11.07.2022
3	80:03:010114:265	12.07.2022	11.07.2022
4	75:05:160103:415	12.07.2022	11.07.2022
5	75:08:070132:17	12.07.2022	11.07.2022
6	75:08:100110:74	12.07.2022	11.07.2022
7	75:08:100162:181	12.07.2022	11.07.2022
8	75:10:340116:7	12.07.2022	11.07.2022
9	75:11:180101:79	12.07.2022	11.07.2022
10	75:14:280101:122	12.07.2022	11.07.2022
11	75:20:100104:231	12.07.2022	11.07.2022
12	75:22:240101:253	12.07.2022	11.07.2022
13	75:22:240101:281	12.07.2022	11.07.2022
14	75:22:240101:282	12.07.2022	11.07.2022
15	75:22:260107:107	12.07.2022	11.07.2022
16	75:22:660122:1193	12.07.2022	11.07.2022
17	75:22:660122:5774	12.07.2022	11.07.2022
18	75:23:170107:450	12.07.2022	11.07.2022
19	75:23:170107:451	12.07.2022	11.07.2022
20	75:23:170112:339	12.07.2022	11.07.2022
21	75:24:340117:29	12.07.2022	11.07.2022
22	75:24:340128:23	12.07.2022	11.07.2022
23	75:25:100110:8	12.07.2022	11.07.2022
24	75:27:070101:10	12.07.2022	11.07.2022
25	75:28:070306:14	12.07.2022	11.07.2022
26	75:32:030102:11	12.07.2022	11.07.2022
27	75:32:030520:218	12.07.2022	11.07.2022
28	75:32:030523:676	12.07.2022	11.07.2022
29	75:32:040126:37	12.07.2022	11.07.2022

Продолжение Приложения №1

30	75:32:040211:127	12.07.2022	11.07.2022
31	75:32:040836:3	12.07.2022	11.07.2022
32	80:02:010174:5	12.07.2022	11.07.2022
33	75:22:180101:299	12.07.2022	11.07.2022
34	75:32:021112:707	12.07.2022	11.07.2022
35	80:03:130101:950	12.07.2022	11.07.2022


Руководитель



(подпись)

Б.Д. Жамбалов


Начальник отдела государственной
кадастровой оценки



(подпись)

А.А. Тимофеева

Главный оценщик



(подпись)

С.И. Бычков