

Акт об определении кадастровой стоимости

№ АОКС-75-2022/000131-ОКС

05.07.2022

КГБУ «ЗабГеоИнформЦентр»

I. Количество объектов недвижимости, указанных в настоящем акте				
1.1	Количество объектов недвижимости, указанных в настоящем акте, кадастровая стоимость которых определена бюджетным учреждением			193
1.2	Количество объектов недвижимости, указанных в настоящем акте, изменение сведений Единого государственного реестра недвижимости о которых не влечет за собой изменение их кадастровой стоимости			42
II. Перечень объектов недвижимости, кадастровая стоимость которых определена				
№ п/п	Кадастровый номер	Кадастровая стоимость, определенная бюджетным учреждением, руб.	Дата поступления сведений для определения кадастровой стоимости	Дата возникновения основания для определения кадастровой стоимости
1	75:22:660122:7020	1 231 389,50	30.06.2022	29.06.2022
2	75:22:670202:264	686 116,98	30.06.2022	29.06.2022
3	75:09:302001:279	1 415 860,03	30.06.2022	29.06.2022
4	75:10:050149:323	238 640,45	30.06.2022	29.06.2022
5	75:22:670703:215	240 113,36	30.06.2022	29.06.2022
6	75:32:040333:3340	852 508,37	30.06.2022	29.06.2022
7	80:01:060101:3565	416 706,64	30.06.2022	29.06.2022
8	75:10:050126:379	858 610,48	30.06.2022	29.06.2022
9	75:06:000000:879	4 304 437,48	30.06.2022	29.06.2022
10	75:09:050101:821	267 303,87	30.06.2022	29.06.2022
11	75:25:000000:888	6 963 360,16	30.06.2022	29.06.2022
12	75:32:040508:11195	9 760,96	30.06.2022	29.06.2022
13	75:32:040508:11196	3 734,88	30.06.2022	29.06.2022
14	75:04:160109:149	1 164 794,36	30.06.2022	29.06.2022
15	75:05:160101:839	944 368,27	30.06.2022	29.06.2022
16	75:25:040113:50	570 376,65	30.06.2022	29.06.2022
17	75:32:021224:38	738 949,48	30.06.2022	29.06.2022
18	75:22:190101:86	498 158,20	30.06.2022	29.06.2022
19	75:10:050126:153	199 556,17	30.06.2022	29.06.2022
20	75:10:050126:152	194 366,77	30.06.2022	29.06.2022
21	75:25:160102:302	57 275,52	30.06.2022	29.06.2022

Продолжение Приложения №1

22	75:04:160206:265	94331,95	30.06.2022	29.06.2022
23	75:24:240228:420	95442,14	30.06.2022	29.06.2022
24	75:04:160315:489	75834,43	30.06.2022	29.06.2022
25	75:32:040507:4279	218492,37	30.06.2022	29.06.2022
26	75:22:170141:201	5408179,04	30.06.2022	29.06.2022
27	75:22:280102:234	2688720,24	30.06.2022	29.06.2022
28	75:17:180101:938	2513055,43	30.06.2022	29.06.2022
29	75:17:180101:939	499998,38	30.06.2022	29.06.2022
30	75:17:180101:940	565912,85	30.06.2022	29.06.2022
31	75:17:180101:941	768443,06	30.06.2022	29.06.2022
32	75:17:180101:942	485197,65	30.06.2022	29.06.2022
33	75:17:180101:943	480662,97	30.06.2022	29.06.2022
34	75:17:180101:944	495377,01	30.06.2022	29.06.2022
35	75:17:180101:945	889433,91	30.06.2022	29.06.2022
36	75:17:180101:946	3375870,00	30.06.2022	29.06.2022
37	75:16:310203:208	793300,79	30.06.2022	29.06.2022
38	75:23:170109:722	611899,52	30.06.2022	29.06.2022
39	75:32:030760:1404	42505,14	30.06.2022	29.06.2022
40	75:32:010676:485	420019146,83	30.06.2022	29.06.2022
41	75:32:010676:535	433574,24	30.06.2022	29.06.2022
42	75:32:010676:536	134889,76	30.06.2022	29.06.2022
43	75:32:010676:537	24398988,62	30.06.2022	29.06.2022
44	75:32:010676:538	433574,24	30.06.2022	29.06.2022
45	75:32:010676:539	134889,76	30.06.2022	29.06.2022
46	75:32:010633:943	1464933,36	30.06.2022	29.06.2022
47	75:32:030606:632	3203854,47	30.06.2022	29.06.2022
48	75:32:030721:94	1453587,09	30.06.2022	29.06.2022
49	75:32:040511:3554	849595,39	30.06.2022	29.06.2022
50	75:09:300413:422	757382,70	30.06.2022	29.06.2022
51	75:32:010676:486	1667206,94	30.06.2022	29.06.2022
52	75:32:010676:487	2646426,29	30.06.2022	29.06.2022
53	75:32:010676:488	2073273,30	30.06.2022	29.06.2022
54	75:32:010676:489	2055804,19	30.06.2022	29.06.2022
55	75:32:010676:490	2646426,29	30.06.2022	29.06.2022
56	75:32:010676:491	1414825,41	30.06.2022	29.06.2022
57	75:32:010676:492	1423921,01	30.06.2022	29.06.2022
58	75:32:010676:493	2073273,30	30.06.2022	29.06.2022
59	75:32:010676:494	2082002,41	30.06.2022	29.06.2022
60	75:32:010676:495	2646426,29	30.06.2022	29.06.2022
61	75:32:010676:496	1676139,30	30.06.2022	29.06.2022
62	75:32:010676:497	2025195,40	30.06.2022	29.06.2022
63	75:32:010676:498	2646426,29	30.06.2022	29.06.2022
64	75:32:010676:499	2073273,30	30.06.2022	29.06.2022
65	75:32:010676:500	2055804,19	30.06.2022	29.06.2022
66	75:32:010676:501	2646426,29	30.06.2022	29.06.2022
67	75:32:010676:502	1414825,41	30.06.2022	29.06.2022
68	75:32:010676:503	1423921,01	30.06.2022	29.06.2022
69	75:32:010676:504	2073273,30	30.06.2022	29.06.2022
70	75:32:010676:505	2082002,41	30.06.2022	29.06.2022
71	75:32:010676:506	2646426,29	30.06.2022	29.06.2022
72	75:32:010676:507	1676139,30	30.06.2022	29.06.2022
73	75:32:010676:508	2025195,40	30.06.2022	29.06.2022

Продолжение Приложения №1

74	75:32:010676:509	2646426,29	30.06.2022	29.06.2022
75	75:32:010676:510	2073273,30	30.06.2022	29.06.2022
76	75:32:010676:511	2055804,19	30.06.2022	29.06.2022
77	75:32:010676:512	2646426,29	30.06.2022	29.06.2022
78	75:32:010676:513	1414825,41	30.06.2022	29.06.2022
79	75:32:010676:514	1423921,01	30.06.2022	29.06.2022
80	75:32:010676:515	2073273,30	30.06.2022	29.06.2022
81	75:32:010676:516	2082002,41	30.06.2022	29.06.2022
82	75:32:010676:517	2646426,29	30.06.2022	29.06.2022
83	75:32:010676:518	1720724,02	30.06.2022	29.06.2022
84	75:32:010676:519	1423921,01	30.06.2022	29.06.2022
85	75:32:010676:520	2646426,29	30.06.2022	29.06.2022
86	75:32:010676:521	2073273,30	30.06.2022	29.06.2022
87	75:32:010676:522	2055804,19	30.06.2022	29.06.2022
88	75:32:010676:523	2646426,29	30.06.2022	29.06.2022
89	75:32:010676:524	1359070,58	30.06.2022	29.06.2022
90	75:32:010676:525	1367815,67	30.06.2022	29.06.2022
91	75:32:010676:526	1992262,44	30.06.2022	29.06.2022
92	75:32:010676:527	2000657,69	30.06.2022	29.06.2022
93	75:32:010676:528	2543565,53	30.06.2022	29.06.2022
94	75:32:010676:529	1653211,24	30.06.2022	29.06.2022
95	75:32:010676:530	2663459,26	30.06.2022	29.06.2022
96	75:32:010676:531	2543565,53	30.06.2022	29.06.2022
97	75:32:010676:532	1992262,44	30.06.2022	29.06.2022
98	75:32:010676:533	1975460,86	30.06.2022	29.06.2022
99	75:32:010676:534	2543565,53	30.06.2022	29.06.2022
100	75:32:010676:540	3195000,92	30.06.2022	29.06.2022
101	75:32:010676:541	1667206,94	30.06.2022	29.06.2022
102	75:32:010676:542	2025195,40	30.06.2022	29.06.2022
103	75:32:010676:543	2025195,40	30.06.2022	29.06.2022
104	75:32:010676:544	1423921,01	30.06.2022	29.06.2022
105	75:32:010676:545	1341792,82	30.06.2022	29.06.2022
106	75:32:010676:546	2663459,26	30.06.2022	29.06.2022
107	75:32:010676:547	3195000,92	30.06.2022	29.06.2022
108	75:32:010676:548	1667206,94	30.06.2022	29.06.2022
109	75:32:010676:549	2025195,40	30.06.2022	29.06.2022
110	75:32:010676:550	2025195,40	30.06.2022	29.06.2022
111	75:32:010676:551	1423921,01	30.06.2022	29.06.2022
112	75:32:010676:552	2663459,26	30.06.2022	29.06.2022
113	75:32:010676:553	3207548,72	30.06.2022	29.06.2022
114	75:32:010676:554	1667206,94	30.06.2022	29.06.2022
115	75:32:010676:555	2025195,40	30.06.2022	29.06.2022
116	75:32:010676:556	2467407,74	30.06.2022	29.06.2022
117	75:32:010676:557	2025195,40	30.06.2022	29.06.2022
118	75:32:010676:558	1423921,01	30.06.2022	29.06.2022
119	75:32:010676:559	2663459,26	30.06.2022	29.06.2022
120	75:32:010676:560	3207548,72	30.06.2022	29.06.2022
121	75:32:010676:561	1667206,94	30.06.2022	29.06.2022
122	75:32:010676:562	2025195,40	30.06.2022	29.06.2022
123	75:32:010676:563	2025195,40	30.06.2022	29.06.2022
124	75:32:010676:564	1423921,01	30.06.2022	29.06.2022
125	75:32:010676:565	2663459,26	30.06.2022	29.06.2022
126	75:32:010676:566	3207548,72	30.06.2022	29.06.2022

Продолжение Приложения №1

127	75:32:010676:567	3027397,00	30.06.2022	29.06.2022
128	75:32:010676:568	1667206,94	30.06.2022	29.06.2022
129	75:32:010676:569	2025195,40	30.06.2022	29.06.2022
130	75:32:010676:570	2025195,40	30.06.2022	29.06.2022
131	75:32:010676:571	1423921,01	30.06.2022	29.06.2022
132	75:32:010676:572	2663459,26	30.06.2022	29.06.2022
133	75:32:010676:573	3207548,72	30.06.2022	29.06.2022
134	75:32:010676:574	1667206,94	30.06.2022	29.06.2022
135	75:32:010676:575	2025195,40	30.06.2022	29.06.2022
136	75:32:010676:576	2025195,40	30.06.2022	29.06.2022
137	75:32:010676:577	1367815,67	30.06.2022	29.06.2022
138	75:32:010676:578	1927801,56	30.06.2022	29.06.2022
139	75:32:010676:579	2559950,83	30.06.2022	29.06.2022
140	75:32:010676:580	3083386,84	30.06.2022	29.06.2022
141	75:32:010676:581	1601747,66	30.06.2022	29.06.2022
142	75:32:010676:582	1946022,41	30.06.2022	29.06.2022
143	75:32:010676:583	1946022,41	30.06.2022	29.06.2022
144	75:32:010676:584	1337487,38	30.06.2022	29.06.2022
145	75:32:010676:585	1346096,79	30.06.2022	29.06.2022
146	75:32:010676:586	1923659,61	30.06.2022	29.06.2022
147	75:32:010676:587	1931942,55	30.06.2022	29.06.2022
148	75:32:010676:588	2495676,81	30.06.2022	29.06.2022
149	75:32:010676:589	1923659,61	30.06.2022	29.06.2022
150	75:32:010676:590	2495676,81	30.06.2022	29.06.2022
151	75:32:010676:591	1902937,83	30.06.2022	29.06.2022
152	75:32:010676:592	1898790,66	30.06.2022	29.06.2022
153	75:32:010676:593	2491640,25	30.06.2022	29.06.2022
154	75:32:010676:594	1414825,41	30.06.2022	29.06.2022
155	75:32:010676:595	1419373,96	30.06.2022	29.06.2022
156	75:32:010676:596	2033945,70	30.06.2022	29.06.2022
157	75:32:010676:597	2042692,22	30.06.2022	29.06.2022
158	75:32:010676:598	2637905,89	30.06.2022	29.06.2022
159	75:32:010676:599	1685066,33	30.06.2022	29.06.2022
160	75:32:010676:600	1423921,01	30.06.2022	29.06.2022
161	75:32:010676:601	2637905,89	30.06.2022	29.06.2022
162	75:32:010676:602	2012062,92	30.06.2022	29.06.2022
163	75:32:010676:603	2007683,42	30.06.2022	29.06.2022
164	75:32:010676:604	2633644,75	30.06.2022	29.06.2022
165	75:32:010676:605	1414825,41	30.06.2022	29.06.2022
166	75:32:010676:606	1419373,96	30.06.2022	29.06.2022
167	75:32:010676:607	2033945,70	30.06.2022	29.06.2022
168	75:32:010676:608	2042692,22	30.06.2022	29.06.2022
169	75:32:010676:609	2637905,89	30.06.2022	29.06.2022
170	75:32:010676:610	1685066,33	30.06.2022	29.06.2022
171	75:32:010676:611	2663459,26	30.06.2022	29.06.2022
172	75:32:010676:612	2637905,89	30.06.2022	29.06.2022
173	75:32:010676:613	2012062,92	30.06.2022	29.06.2022
174	75:32:010676:614	2007683,42	30.06.2022	29.06.2022
175	75:32:010676:615	2633644,75	30.06.2022	29.06.2022
176	75:32:010676:616	1414825,41	30.06.2022	29.06.2022
177	75:32:010676:617	1419373,96	30.06.2022	29.06.2022
178	75:32:010676:618	2033945,70	30.06.2022	29.06.2022
179	75:32:010676:619	2042692,22	30.06.2022	29.06.2022

Продолжение Приложения №1

180	75:32:010676:620	2637905,89	30.06.2022	29.06.2022
181	75:32:010676:621	1685066,33	30.06.2022	29.06.2022
182	75:32:010676:622	3195000,92	30.06.2022	29.06.2022
183	75:32:010676:623	2637905,89	30.06.2022	29.06.2022
184	75:32:010676:624	2012062,92	30.06.2022	29.06.2022
185	75:32:010676:625	2007683,42	30.06.2022	29.06.2022
186	75:32:010676:626	2633644,75	30.06.2022	29.06.2022
187	75:32:010676:627	1414825,41	30.06.2022	29.06.2022
188	75:32:010676:628	1423921,01	30.06.2022	29.06.2022
189	75:32:010676:629	2064540,46	30.06.2022	29.06.2022
190	75:32:010676:630	2073273,30	30.06.2022	29.06.2022
191	75:32:010676:631	2646426,29	30.06.2022	29.06.2022
192	75:32:010676:632	1676139,30	30.06.2022	29.06.2022
193	75:32:030759:940	1720103,36	30.06.2022	29.06.2022

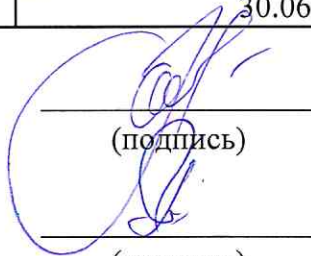
III. Перечень объектов недвижимости, изменение сведений в Едином государственном реестре недвижимости о которых не влечет за собой изменение их кадастровой стоимости

№ п/п	Кадастровый номер	Дата поступления сведений для определения кадастровой стоимости	Дата возникновения основания для определения кадастровой стоимости
1	75:08:280112:25	30.06.2022	29.06.2022
2	75:08:280114:61	30.06.2022	29.06.2022
3	75:12:200104:41	30.06.2022	29.06.2022
4	75:18:170122:134	30.06.2022	29.06.2022
5	75:19:010101:192	30.06.2022	29.06.2022
6	75:22:260105:176	30.06.2022	29.06.2022
7	75:22:260105:218	30.06.2022	29.06.2022
8	75:24:260105:23	30.06.2022	29.06.2022
9	75:24:340410:15	30.06.2022	29.06.2022
10	80:01:090101:842	30.06.2022	29.06.2022
11	75:32:021115:1102	30.06.2022	29.06.2022
12	75:32:040508:9666	30.06.2022	29.06.2022
13	75:04:160328:376	30.06.2022	29.06.2022
14	75:06:080364:371	30.06.2022	29.06.2022
15	75:12:160101:552	30.06.2022	29.06.2022
16	75:14:240137:127	30.06.2022	29.06.2022
17	75:16:310160:58	30.06.2022	29.06.2022
18	75:16:310441:719	30.06.2022	29.06.2022
19	75:24:340101:1048	30.06.2022	29.06.2022
20	75:28:250111:13	30.06.2022	29.06.2022
21	75:32:010413:209	30.06.2022	29.06.2022
22	75:32:010433:287	30.06.2022	29.06.2022
23	75:32:010634:214	30.06.2022	29.06.2022
24	75:32:020131:191	30.06.2022	29.06.2022
25	75:32:020155:247	30.06.2022	29.06.2022
26	75:32:020516:45	30.06.2022	29.06.2022
27	75:32:020516:46	30.06.2022	29.06.2022
28	75:32:020516:47	30.06.2022	29.06.2022

Продолжение Приложения №1

29	75:32:020516:48	30.06.2022	29.06.2022
30	75:32:020516:49	30.06.2022	29.06.2022
31	75:32:020516:50	30.06.2022	29.06.2022
32	75:32:020516:51	30.06.2022	29.06.2022
33	75:32:020516:52	30.06.2022	29.06.2022
34	75:32:030718:1012	30.06.2022	29.06.2022
35	75:32:030737:392	30.06.2022	29.06.2022
36	75:32:030743:360	30.06.2022	29.06.2022
37	75:32:030750:622	30.06.2022	29.06.2022
38	75:32:040508:7218	30.06.2022	29.06.2022
39	75:32:040508:7261	30.06.2022	29.06.2022
40	75:32:040945:236	30.06.2022	29.06.2022
41	75:24:210129:22	30.06.2022	29.06.2022
42	75:32:030734:297	30.06.2022	29.06.2022

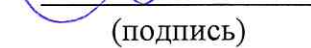
Руководитель



(подпись)

Б.Д. Жамбалов

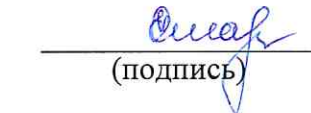
Заместитель руководителя по
государственной кадастровой
оценке



(подпись)

Л.Ю. Букина


И.о. начальника отдела
государственной кадастровой
оценки



(подпись)

Е.С. Старчикова

Главный оценщик



(подпись)

С.И. Бычков