

## Акт об определении кадастровой стоимости

№ АОКС-75-2024/000013-ЗУ

01.02.2024


КГБУ «ЗабГеоИнформЦентр»

I. Количество объектов недвижимости, указанных в настоящем акте				
1.1	Количество объектов недвижимости, указанных в настоящем акте, кадастровая стоимость которых определена бюджетным учреждением			11
1.2	Количество объектов недвижимости, указанных в настоящем акте, изменение сведений Единого государственного реестра недвижимости о которых не влечет за собой изменение их кадастровой стоимости			43
II. Перечень объектов недвижимости, кадастровая стоимость которых определена				
№ п/п	Кадастровый номер	Кадастровая стоимость, определенная бюджетным учреждением, руб.	Дата поступления сведений для определения кадастровой стоимости	Дата возникновения основания для определения кадастровой стоимости
1	75:05:240101:29	148143,60	22.01.2024	20.01.2024
2	75:06:080324:151	997090,56	22.01.2024	20.01.2024
3	75:06:080345:895	674172,00	22.01.2024	20.01.2024
4	75:08:100324:363	116487,90	22.01.2024	20.01.2024
5	75:11:040101:249	166122,00	22.01.2024	20.01.2024
6	75:22:160101:1328	32331,96	22.01.2024	20.01.2024
7	75:22:660122:1411	426892,32	22.01.2024	20.01.2024
8	75:22:660122:5994	288866,05	22.01.2024	20.01.2024
9	75:22:660122:7775	143502,75	22.01.2024	20.01.2024
10	75:22:730801:2665	282010,00	22.01.2024	20.01.2024
11	75:22:730801:2667	282010,00	22.01.2024	20.01.2024
III. Перечень объектов недвижимости, изменение сведений в Едином государственном реестре недвижимости о которых не влечет за собой изменение их кадастровой стоимости				
№ п/п	Кадастровый номер	Дата поступления сведений для определения кадастровой стоимости		Дата возникновения основания для определения кадастровой стоимости
1	75:08:000000:1214	22.01.2024		20.01.2024
2	75:08:100320:31	22.01.2024		20.01.2024
3	75:08:100336:3	22.01.2024		20.01.2024
4	75:08:440101:22	22.01.2024		20.01.2024
5	75:08:440101:23	22.01.2024		20.01.2024
6	75:08:440101:24	22.01.2024		20.01.2024

Продолжение Приложения №1


7	75:18:060101:154	22.01.2024	20.01.2024
8	75:21:230545:123	22.01.2024	20.01.2024
9	75:21:230573:461	22.01.2024	20.01.2024
10	75:22:710102:1730	22.01.2024	20.01.2024
11	75:22:730801:1418	22.01.2024	20.01.2024
12	75:22:730801:1420	22.01.2024	20.01.2024
13	75:22:730801:1421	22.01.2024	20.01.2024
14	75:22:730801:1422	22.01.2024	20.01.2024
15	75:22:730801:1424	22.01.2024	20.01.2024
16	75:22:730801:2666	22.01.2024	20.01.2024
17	75:32:030140:118	22.01.2024	20.01.2024
18	75:32:030158:185	22.01.2024	20.01.2024
19	75:32:040303:219	22.01.2024	20.01.2024
20	75:32:040303:74	22.01.2024	20.01.2024
21	75:32:040338:103	22.01.2024	20.01.2024
22	80:02:010146:233	22.01.2024	20.01.2024
23	80:02:010146:234	22.01.2024	20.01.2024
24	80:02:010146:235	22.01.2024	20.01.2024
25	80:02:010146:236	22.01.2024	20.01.2024
26	80:02:010146:237	22.01.2024	20.01.2024
27	80:02:010146:238	22.01.2024	20.01.2024
28	80:02:010146:239	22.01.2024	20.01.2024
29	80:02:010146:241	22.01.2024	20.01.2024
30	80:02:010146:243	22.01.2024	20.01.2024
31	80:02:010146:244	22.01.2024	20.01.2024
32	80:02:010146:245	22.01.2024	20.01.2024
33	80:02:010146:246	22.01.2024	20.01.2024
34	80:02:010146:247	22.01.2024	20.01.2024
35	80:02:010146:248	22.01.2024	20.01.2024
36	80:02:010146:249	22.01.2024	20.01.2024
37	80:02:010146:250	22.01.2024	20.01.2024
38	80:02:010146:399	22.01.2024	20.01.2024
39	80:02:010146:400	22.01.2024	20.01.2024
40	80:02:010146:401	22.01.2024	20.01.2024
41	80:02:010146:435	22.01.2024	20.01.2024
42	80:02:010146:436	22.01.2024	20.01.2024
43	80:02:010146:437	22.01.2024	20.01.2024

Руководитель

  
(подпись)

Б. Д. Жамбалов

Заместитель руководителя по  
государственной кадастровой  
оценке

  
(подпись)

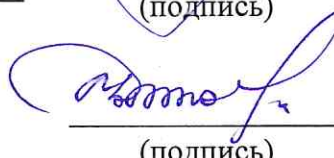
Л. Ю. Букина

Начальник отдела государственной  
кадастровой оценки

  
(подпись)

А. А. Тимофеева

Главный оценщик

  
(подпись)

С. И. Бычков