

## Акт об определении кадастровой стоимости

№ АОКС-75-2022/000129-ОКС

05.07.2022

КГБУ «ЗабГеоИнформЦентр»

I. Количество объектов недвижимости, указанных в настоящем акте				
1.1	Количество объектов недвижимости, указанных в настоящем акте, кадастровая стоимость которых определена бюджетным учреждением			52
1.2	Количество объектов недвижимости, указанных в настоящем акте, изменение сведений Единого государственного реестра недвижимости о которых не влечет за собой изменение их кадастровой стоимости			54
II. Перечень объектов недвижимости, кадастровая стоимость которых определена				
№ п/п	Кадастровый номер	Кадастровая стоимость, определенная бюджетным учреждением, руб.	Дата поступления сведений для определения кадастровой стоимости	Дата возникновения основания для определения кадастровой стоимости
1	75:32:010224:526	1 825 525,34	28.06.2022	27.06.2022
2	75:10:460101:241	493 012,92	28.06.2022	27.06.2022
3	75:15:040102:432	179 293,86	28.06.2022	27.06.2022
4	75:16:030106:190	245 882,69	28.06.2022	27.06.2022
5	75:20:120117:421	331 224,56	28.06.2022	27.06.2022
6	75:21:230108:307	601 072,29	28.06.2022	27.06.2022
7	75:22:170126:171	1 152 099,64	28.06.2022	27.06.2022
8	75:22:170128:203	768 171,90	28.06.2022	27.06.2022
9	75:22:850301:175	216 589,72	28.06.2022	27.06.2022
10	75:32:010224:529	2 763 403,85	28.06.2022	27.06.2022
11	75:32:040333:3339	3 575 432,49	28.06.2022	27.06.2022
12	80:01:090301:381	315 837,06	28.06.2022	27.06.2022
13	75:18:330115:225	449 679,44	28.06.2022	27.06.2022
14	80:01:180101:1009	430 744,48	28.06.2022	27.06.2022
15	75:03:290161:776	302 434,50	28.06.2022	27.06.2022
16	75:06:080202:284	36 232,80	28.06.2022	27.06.2022
17	75:06:080202:285	31 212,80	28.06.2022	27.06.2022
18	75:25:180104:728	507 369,50	28.06.2022	27.06.2022
19	75:25:180104:729	2 741 848,89	28.06.2022	27.06.2022
20	80:02:010134:362	2 604 361,85	28.06.2022	27.06.2022
21	75:04:150102:117	784 781,51	28.06.2022	27.06.2022

**Продолжение Приложения №1**

22	75:22:271604:80	893898,90	28.06.2022	27.06.2022
23	75:32:030520:364	282109,95	28.06.2022	27.06.2022
24	75:04:110224:80	734391,87	28.06.2022	27.06.2022
25	80:02:010134:108	201014,77	28.06.2022	27.06.2022
26	80:02:010134:109	132971,01	28.06.2022	27.06.2022
27	80:02:010134:112	178679,79	28.06.2022	27.06.2022
28	80:02:010134:113	194781,75	28.06.2022	27.06.2022
29	80:02:010134:117	292432,33	28.06.2022	27.06.2022
30	80:02:010134:118	246204,13	28.06.2022	27.06.2022
31	80:02:010134:119	184912,81	28.06.2022	27.06.2022
32	80:02:010134:120	199975,93	28.06.2022	27.06.2022
33	80:02:010134:121	215039,05	28.06.2022	27.06.2022
34	80:02:010134:122	184912,81	28.06.2022	27.06.2022
35	80:02:010134:123	201014,77	28.06.2022	27.06.2022
36	80:02:010134:168	143878,79	28.06.2022	27.06.2022
37	75:32:021201:49	1263519,10	28.06.2022	27.06.2022
38	80:02:010134:93	2604361,85	28.06.2022	27.06.2022
39	75:24:340415:70	1239414,81	28.06.2022	27.06.2022
40	80:02:010134:88	1867528,94	28.06.2022	27.06.2022
41	80:02:040201:217	194237,96	28.06.2022	27.06.2022
42	80:02:040201:221	505457,71	28.06.2022	27.06.2022
43	80:02:040201:246	153873,15	28.06.2022	27.06.2022
44	75:32:040734:130	5192947,73	28.06.2022	27.06.2022
45	75:32:030749:263	13557418,88	28.06.2022	27.06.2022
46	75:22:273702:386	77378,85	28.06.2022	27.06.2022
47	75:25:100116:208	275490,90	28.06.2022	27.06.2022
48	75:32:010101:9162	81357,81	28.06.2022	27.06.2022
49	75:32:040507:2313	773857,70	28.06.2022	27.06.2022
50	75:32:040507:2333	1163000,71	28.06.2022	27.06.2022
51	75:20:120221:438	1162139,93	28.06.2022	27.06.2022
52	75:04:120101:108	250218,82	28.06.2022	27.06.2022


**III. Перечень объектов недвижимости, изменение сведений в Едином государственном реестре недвижимости о которых не влечет за собой изменение их кадастровой стоимости**

№ п/п	Кадастровый номер	Дата поступления сведений для определения кадастровой стоимости	Дата возникновения основания для определения кадастровой стоимости
1	75:04:120101:74	28.06.2022	27.06.2022
2	75:15:080102:211	28.06.2022	27.06.2022
3	75:17:180123:371	28.06.2022	27.06.2022
4	75:21:230557:99	28.06.2022	27.06.2022
5	75:22:270801:384	28.06.2022	27.06.2022
6	75:22:275601:373	28.06.2022	27.06.2022
7	75:22:350103:46	28.06.2022	27.06.2022
8	75:32:010409:104	28.06.2022	27.06.2022
9	75:32:010638:65	28.06.2022	27.06.2022
10	75:32:030519:1217	28.06.2022	27.06.2022
11	75:32:030759:344	28.06.2022	27.06.2022
12	80:01:180172:139	28.06.2022	27.06.2022
13	80:02:060103:289	28.06.2022	27.06.2022
14	80:02:060103:290	28.06.2022	27.06.2022
15	80:02:070101:1193	28.06.2022	27.06.2022
16	80:02:070101:1194	28.06.2022	27.06.2022

Продолжение Приложения №1

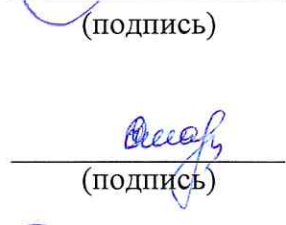
17	80:02:080101:353	28.06.2022	27.06.2022
18	80:02:080101:355	28.06.2022	27.06.2022
19	80:02:080101:379	28.06.2022	27.06.2022
20	80:02:080101:380	28.06.2022	27.06.2022
21	80:02:110101:464	28.06.2022	27.06.2022
22	80:02:110101:465	28.06.2022	27.06.2022
23	80:02:110101:466	28.06.2022	27.06.2022
24	80:02:110101:467	28.06.2022	27.06.2022
25	80:02:110101:468	28.06.2022	27.06.2022
26	80:02:110101:469	28.06.2022	27.06.2022
27	80:02:110101:470	28.06.2022	27.06.2022
28	80:02:110101:471	28.06.2022	27.06.2022
29	80:02:110101:472	28.06.2022	27.06.2022
30	80:02:110101:473	28.06.2022	27.06.2022
31	80:02:110101:474	28.06.2022	27.06.2022
32	80:02:140101:564	28.06.2022	27.06.2022
33	80:02:140101:577	28.06.2022	27.06.2022
34	80:02:140101:581	28.06.2022	27.06.2022
35	80:02:150101:120	28.06.2022	27.06.2022
36	80:02:150101:132	28.06.2022	27.06.2022
37	80:03:080101:905	28.06.2022	27.06.2022
38	75:17:180101:387	28.06.2022	27.06.2022
39	75:04:120101:91	28.06.2022	27.06.2022
40	75:07:050113:420	28.06.2022	27.06.2022
41	75:09:300434:334	28.06.2022	27.06.2022
42	75:09:302301:3822	28.06.2022	27.06.2022
43	75:20:120202:138	28.06.2022	27.06.2022
44	75:24:240248:188	28.06.2022	27.06.2022
45	75:27:140240:44	28.06.2022	27.06.2022
46	75:28:070422:834	28.06.2022	27.06.2022
47	75:32:010101:7183	28.06.2022	27.06.2022
48	75:32:010622:412	28.06.2022	27.06.2022
49	75:32:020162:295	28.06.2022	27.06.2022
50	75:32:030639:634	28.06.2022	27.06.2022
51	75:32:030827:282	28.06.2022	27.06.2022
52	75:32:040511:5241	28.06.2022	27.06.2022
53	75:32:040512:3974	28.06.2022	27.06.2022
54	80:02:010143:249	28.06.2022	27.06.2022

Руководитель

  
 (подпись)

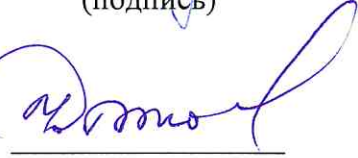
Б.Д. Жамбалов

Заместитель руководителя по  
 государственной кадастровой  
 оценке

  
 (подпись)

Л.Ю. Букина

И.о. начальника отдела  
 государственной кадастровой  
 оценки

  
 (подпись)

Е.С. Старчикова

Главный оценщик

  
 (подпись)

С.И. Бычков