

## Акт об определении кадастровой стоимости

№ АОКС-75-2023/000123-ЗУ

07.06.2023

КГБУ «ЗабГеоИнформЦентр»

I. Количество объектов недвижимости, указанных в настоящем акте				
1.1	Количество объектов недвижимости, указанных в настоящем акте, кадастровая стоимость которых определена бюджетным учреждением			19
1.2	Количество объектов недвижимости, указанных в настоящем акте, изменение сведений Единого государственного реестра недвижимости о которых не влечет за собой изменение их кадастровой стоимости			61
II. Перечень объектов недвижимости, кадастровая стоимость которых определена				
№ п/п	Кадастровый номер	Кадастровая стоимость, определенная бюджетным учреждением, руб.	Дата поступления сведений для определения кадастровой стоимости	Дата возникновения основания для определения кадастровой стоимости
1	75:05:240101:26	132 916,32	29.05.2023	26.05.2023
2	75:06:080324:240	2 702 130,48	29.05.2023	26.05.2023
3	75:06:080503:552	176 808,00	29.05.2023	26.05.2023
4	75:08:030101:185	10 395,00	29.05.2023	26.05.2023
5	75:12:300101:701	411 433,60	29.05.2023	26.05.2023
6	75:13:180103:278	79 109,28	29.05.2023	26.05.2023
7	75:16:270201:187	3 263 163,00	29.05.2023	26.05.2023
8	75:22:170112:255	221 310,21	29.05.2023	26.05.2023
9	75:22:661401:333	57 907,20	29.05.2023	26.05.2023
10	75:22:710102:2730	296 565,00	29.05.2023	26.05.2023
11	75:24:250102:197	131 052,52	29.05.2023	26.05.2023
12	75:28:260124:140	371 074,88	29.05.2023	26.05.2023
13	75:32:021420:255	66 704,60	29.05.2023	26.05.2023
14	75:32:040355:1789	114 628,80	29.05.2023	26.05.2023
15	75:32:040939:154	275 937,70	29.05.2023	26.05.2023
16	75:34:140401:1	316 800,00	29.05.2023	26.05.2023
17	80:01:090301:379	9 794,61	29.05.2023	26.05.2023
18	80:01:150101:401	133 416,00	29.05.2023	26.05.2023

**Продолжение Приложения №1**

**III. Перечень объектов недвижимости, изменение сведений в Едином государственном реестре недвижимости о которых не влечет за собой изменение их кадастровой стоимости**

№ п/п	Кадастровый номер	Дата поступления сведений для определения кадастровой стоимости	Дата возникновения основания для определения кадастровой стоимости
1	75:04:000000:1066	29.05.2023	26.05.2023
2	75:04:160323:419	29.05.2023	26.05.2023
3	75:04:160337:351	29.05.2023	26.05.2023
4	75:04:340101:302	29.05.2023	26.05.2023
5	75:04:340103:115	29.05.2023	26.05.2023
6	75:06:080345:281	29.05.2023	26.05.2023
7	75:06:080349:28	29.05.2023	26.05.2023
8	75:06:080356:90	29.05.2023	26.05.2023
9	75:10:050140:48	29.05.2023	26.05.2023
10	75:10:100102:100	29.05.2023	26.05.2023
11	75:14:000000:1706	29.05.2023	26.05.2023
12	75:14:060110:92	29.05.2023	26.05.2023
13	75:15:260105:523	29.05.2023	26.05.2023
14	75:16:310108:22	29.05.2023	26.05.2023
15	75:17:180137:54	29.05.2023	26.05.2023
16	75:17:180211:107	29.05.2023	26.05.2023
17	75:19:170166:95	29.05.2023	26.05.2023
18	75:20:120403:515	29.05.2023	26.05.2023
19	75:21:000000:815	29.05.2023	26.05.2023
20	75:21:230108:299	29.05.2023	26.05.2023
21	75:22:000000:312	29.05.2023	26.05.2023
22	75:22:170138:630	29.05.2023	26.05.2023
23	75:22:273502:115	29.05.2023	26.05.2023
24	75:22:660120:151	29.05.2023	26.05.2023
25	75:27:140268:9	29.05.2023	26.05.2023
26	75:28:070217:154	29.05.2023	26.05.2023
27	75:28:070306:360	29.05.2023	26.05.2023
28	75:32:020107:93	29.05.2023	26.05.2023
29	75:32:020815:331	29.05.2023	26.05.2023
30	75:32:040360:127	29.05.2023	26.05.2023
31	75:32:040504:803	29.05.2023	26.05.2023
32	75:32:040507:3762	29.05.2023	26.05.2023
33	75:32:040944:15	29.05.2023	26.05.2023
34	75:32:040944:9	29.05.2023	26.05.2023
35	75:32:040953:16	29.05.2023	26.05.2023
36	80:02:010145:210	29.05.2023	26.05.2023
37	80:02:010145:216	29.05.2023	26.05.2023
38	80:02:010145:221	29.05.2023	26.05.2023
39	80:02:010145:225	29.05.2023	26.05.2023

40	80:02:010145:244	29.05.2023	26.05.2023
41	80:02:010145:250	29.05.2023	26.05.2023
42	80:02:010145:262	29.05.2023	26.05.2023
43	80:02:010145:265	29.05.2023	26.05.2023
44	80:02:010145:268	29.05.2023	26.05.2023
45	80:02:010145:273	29.05.2023	26.05.2023
46	80:02:010145:28	29.05.2023	26.05.2023
47	80:02:010145:29	29.05.2023	26.05.2023
48	80:02:010145:292	29.05.2023	26.05.2023
49	80:02:010145:297	29.05.2023	26.05.2023
50	80:02:010145:3	29.05.2023	26.05.2023
51	80:02:010145:303	29.05.2023	26.05.2023
52	80:02:010145:308	29.05.2023	26.05.2023
53	80:02:010145:311	29.05.2023	26.05.2023
54	80:02:010145:314	29.05.2023	26.05.2023
55	80:02:010145:320	29.05.2023	26.05.2023
56	80:02:010145:37	29.05.2023	26.05.2023
57	80:02:010145:41	29.05.2023	26.05.2023
58	80:02:010145:47	29.05.2023	26.05.2023
59	80:02:010145:53	29.05.2023	26.05.2023
60	80:02:010145:59	29.05.2023	26.05.2023
61	80:02:010145:637	29.05.2023	26.05.2023


Руководитель



(подпись)

Б. Д. Жамбалов

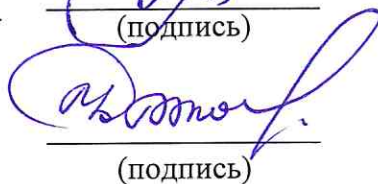
Заместитель руководителя по  
государственной кадастровой  
оценке



(подпись)

Л. Ю. Букина


Начальник отдела государственной  
кадастровой оценки



(подпись)

А. А. Тимофеева

Главный оценщик



(подпись)

С. И. Бычков