

## Акт об определении кадастровой стоимости

№ АОКС-75-2022/000119-ЗНП

17.06.2022

КГБУ «ЗабГеоИнформЦентр»

I. Количество объектов недвижимости, указанных в настоящем акте				
1.1	Количество объектов недвижимости, указанных в настоящем акте, кадастровая стоимость которых определена бюджетным учреждением			26
1.2	Количество объектов недвижимости, указанных в настоящем акте, изменение сведений Единого государственного реестра недвижимости о которых не влечет за собой изменение их кадастровой стоимости			33
II. Перечень объектов недвижимости, кадастровая стоимость которых определена				
№ п/п	Кадастровый номер	Кадастровая стоимость, определенная бюджетным учреждением, руб.	Дата поступления сведений для определения кадастровой стоимости	Дата возникновения основания для определения кадастровой стоимости
1	75:01:080112:484	148 639,53	14.06.2022	10.06.2022
2	75:03:180103:614	231 693,54	14.06.2022	10.06.2022
3	75:04:110227:270	46 266,80	14.06.2022	10.06.2022
4	75:04:120102:34	143 729,41	14.06.2022	10.06.2022
5	75:09:300414:505	5 004 765,28	14.06.2022	10.06.2022
6	75:10:050131:274	781 270,44	14.06.2022	10.06.2022
7	75:10:050131:275	57 015,28	14.06.2022	10.06.2022
8	75:12:050103:1	571 000,32	14.06.2022	10.06.2022
9	75:12:200114:451	179 616,06	14.06.2022	10.06.2022
10	75:12:200152:476	25 828,88	14.06.2022	10.06.2022
11	75:12:200154:502	172 659,20	14.06.2022	10.06.2022
12	75:12:200216:218	18 551,68	14.06.2022	10.06.2022
13	75:12:200235:378	13 966,40	14.06.2022	10.06.2022
14	75:16:310465:231	105 555,01	14.06.2022	10.06.2022
15	75:18:170116:263	101 255,30	14.06.2022	10.06.2022
16	75:18:170204:12	96 914,19	14.06.2022	10.06.2022
17	75:19:170131:251	363 440,00	14.06.2022	10.06.2022
18	75:22:260105:115	108 641,28	14.06.2022	10.06.2022
19	75:22:660122:6992	1 475 956,04	14.06.2022	10.06.2022
20	75:27:080101:1353	1 663 693,68	14.06.2022	10.06.2022
21	75:32:020706:53	92 546,01	14.06.2022	10.06.2022

**Продолжение Приложения №1**

22	75:32:030149:222	123618,56	14.06.2022	10.06.2022
23	75:32:030607:991	42272880,58	14.06.2022	10.06.2022
24	75:32:030607:992	30737402,76	14.06.2022	10.06.2022
25	75:32:040512:5639	292390,34	14.06.2022	10.06.2022
26	80:03:010129:173	4533063,87	14.06.2022	10.06.2022


**III. Перечень объектов недвижимости, изменение сведений в Едином государственном реестре недвижимости о которых не влечет за собой изменение их кадастровой стоимости**

№ п/п	Кадастровый номер	Дата поступления сведений для определения кадастровой стоимости	Дата возникновения основания для определения кадастровой стоимости
1	75:03:290155:31	14.06.2022	10.06.2022
2	75:04:150101:62	14.06.2022	10.06.2022
3	75:04:160308:15	14.06.2022	10.06.2022
4	75:06:000000:766	14.06.2022	10.06.2022
5	75:06:080346:90	14.06.2022	10.06.2022
6	75:07:050308:1	14.06.2022	10.06.2022
7	75:08:070158:75	14.06.2022	10.06.2022
8	75:10:220103:203	14.06.2022	10.06.2022
9	75:16:230101:349	14.06.2022	10.06.2022
10	75:20:121307:241	14.06.2022	10.06.2022
11	75:22:000000:1129	14.06.2022	10.06.2022
12	75:22:000000:2537	14.06.2022	10.06.2022
13	75:22:060102:2	14.06.2022	10.06.2022
14	75:22:500143:47	14.06.2022	10.06.2022
15	75:22:520106:207	14.06.2022	10.06.2022
16	75:27:080102:272	14.06.2022	10.06.2022
17	75:28:070422:143	14.06.2022	10.06.2022
18	75:32:010213:43	14.06.2022	10.06.2022
19	75:32:020706:25	14.06.2022	10.06.2022
20	75:32:020815:168	14.06.2022	10.06.2022
21	75:32:020815:315	14.06.2022	10.06.2022
22	75:32:021114:35	14.06.2022	10.06.2022
23	75:32:030110:78	14.06.2022	10.06.2022
24	75:32:030111:67	14.06.2022	10.06.2022
25	75:32:030737:22	14.06.2022	10.06.2022
26	75:32:030813:475	14.06.2022	10.06.2022
27	75:32:040201:138	14.06.2022	10.06.2022
28	75:32:040343:32	14.06.2022	10.06.2022
29	75:32:040506:37	14.06.2022	10.06.2022
30	75:32:040904:24	14.06.2022	10.06.2022
31	80:01:180133:110	14.06.2022	10.06.2022
32	80:02:020101:109	14.06.2022	10.06.2022

Продолжение Приложения №1

33	80:03:010133:52	14.06.2022	10.06.2022
----	-----------------	------------	------------


Руководитель



(подпись)

Б. Д. Жамбалов

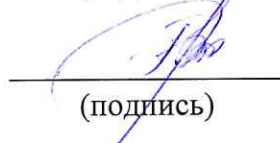
Заместитель руководителя по  
государственной кадастровой



(подпись)

Л. Ю. Букина

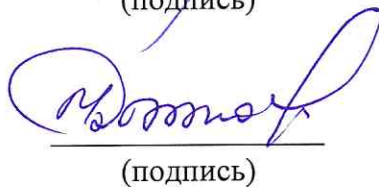
Начальник отдела государственной  
кадастровой оценки



(подпись)

А. А. Тимофеева

Главный оценщик



(подпись)

С. И. Бычков