

## Акт об определении кадастровой стоимости

№ АОКС-75-2022/000118-ЗНП

16.06.2022

КГБУ «ЗабГеоИнформЦентр»

I. Количество объектов недвижимости, указанных в настоящем акте				
1.1	Количество объектов недвижимости, указанных в настоящем акте, кадастровая стоимость которых определена бюджетным учреждением			57
1.2	Количество объектов недвижимости, указанных в настоящем акте, изменение сведений Единого государственного реестра недвижимости о которых не влечет за собой изменение их кадастровой стоимости			30
II. Перечень объектов недвижимости, кадастровая стоимость которых определена				
№ п/п	Кадастровый номер	Кадастровая стоимость, определенная бюджетным учреждением, руб.	Дата поступления сведений для определения кадастровой стоимости	Дата возникновения основания для определения кадастровой стоимости
1	75:03:290161:774	81 858,84	10.06.2022	09.06.2022
2	75:04:160315:488	47 175,04	10.06.2022	09.06.2022
3	75:04:160332:567	44 801,51	10.06.2022	09.06.2022
4	75:04:160335:491	57 118,32	10.06.2022	09.06.2022
5	75:04:160335:492	59 062,50	10.06.2022	09.06.2022
6	75:06:080129:23	1 339 004,88	10.06.2022	09.06.2022
7	75:06:080339:3	2 377 088,67	10.06.2022	09.06.2022
8	75:08:100164:13	298 129,95	10.06.2022	09.06.2022
9	75:08:100329:140	252 585,00	10.06.2022	09.06.2022
10	75:08:420101:335	264 600,00	10.06.2022	09.06.2022
11	75:10:050126:377	30 289,96	10.06.2022	09.06.2022
12	75:10:050126:378	111 911,48	10.06.2022	09.06.2022
13	75:10:050201:403	70 316,40	10.06.2022	09.06.2022
14	75:10:050201:404	75 132,00	10.06.2022	09.06.2022
15	75:10:460101:35	73 117,00	10.06.2022	09.06.2022
16	75:12:070104:24	72 351,15	10.06.2022	09.06.2022
17	75:12:200125:9	59 312,21	10.06.2022	09.06.2022
18	75:12:200138:1012	61 243,14	10.06.2022	09.06.2022
19	75:12:200138:1013	41 380,50	10.06.2022	09.06.2022
20	75:14:260121:187	91 714,32	10.06.2022	09.06.2022
21	75:16:000000:1105	25 178 795,40	10.06.2022	09.06.2022

**Продолжение Приложения №1**

22	75:16:240107:165	77115,72	10.06.2022	09.06.2022
23	75:19:170131:250	363440,00	10.06.2022	09.06.2022
24	75:19:220210:13	478458,48	10.06.2022	09.06.2022
25	75:21:230101:7	285289,44	10.06.2022	09.06.2022
26	75:21:230546:71	93378,00	10.06.2022	09.06.2022
27	75:22:060103:592	111262,94	10.06.2022	09.06.2022
28	75:22:160101:737	314898,87	10.06.2022	09.06.2022
29	75:22:170129:1	129393,90	10.06.2022	09.06.2022
30	75:22:260104:432	53126,93	10.06.2022	09.06.2022
31	75:22:260106:478	169386,72	10.06.2022	09.06.2022
32	75:22:360101:316	195997,98	10.06.2022	09.06.2022
33	75:22:500139:416	608040,00	10.06.2022	09.06.2022
34	75:22:660122:4200	1991687,53	10.06.2022	09.06.2022
35	75:22:660122:4566	2068899,48	10.06.2022	09.06.2022
36	75:22:660122:6985	102154,50	10.06.2022	09.06.2022
37	75:22:660122:6986	154395,00	10.06.2022	09.06.2022
38	75:24:240213:457	60112,08	10.06.2022	09.06.2022
39	75:24:400101:41	179908,76	10.06.2022	09.06.2022
40	75:25:010101:210	66188,70	10.06.2022	09.06.2022
41	75:32:020311:909	6900,00	10.06.2022	09.06.2022
42	75:32:020702:206	91886,70	10.06.2022	09.06.2022
43	75:32:021105:33	424196,92	10.06.2022	09.06.2022
44	75:32:021423:501	49444,12	10.06.2022	09.06.2022
45	75:32:030143:367	60486,42	10.06.2022	09.06.2022
46	75:32:040355:1725	91901,81	10.06.2022	09.06.2022
47	75:32:040509:13	711816,00	10.06.2022	09.06.2022
48	75:32:040512:5633	289180,58	10.06.2022	09.06.2022
49	75:32:040512:5634	289023,12	10.06.2022	09.06.2022
50	75:32:040512:5635	306983,79	10.06.2022	09.06.2022
51	75:32:040512:5636	285634,10	10.06.2022	09.06.2022
52	75:32:040512:5637	285634,10	10.06.2022	09.06.2022
53	75:32:040512:5638	258587,01	10.06.2022	09.06.2022
54	80:01:000000:553	3777781,44	10.06.2022	09.06.2022
55	80:01:060101:448	450819,03	10.06.2022	09.06.2022
56	80:03:010114:382	141960,00	10.06.2022	09.06.2022
57	80:03:100101:894	147475,00	10.06.2022	09.06.2022


**III. Перечень объектов недвижимости, изменение сведений в Едином государственном реестре недвижимости о которых не влечет за собой изменение их кадастровой стоимости**

№ п/п	Кадастровый номер	Дата поступления сведений для определения кадастровой стоимости	Дата возникновения основания для определения кадастровой стоимости
1	75:03:290121:55	10.06.2022	09.06.2022
2	75:07:050106:24	10.06.2022	09.06.2022
3	75:08:040105:43	10.06.2022	09.06.2022
4	75:08:070150:91	10.06.2022	09.06.2022
5	75:10:090102:95	10.06.2022	09.06.2022
6	75:12:100101:203	10.06.2022	09.06.2022
7	75:14:260114:154	10.06.2022	09.06.2022
8	75:14:260142:36	10.06.2022	09.06.2022

Продолжение Приложения №1

9	75:18:170205:12	10.06.2022	09.06.2022
10	75:18:260102:50	10.06.2022	09.06.2022
11	75:19:220225:9	10.06.2022	09.06.2022
12	75:22:080101:89	10.06.2022	09.06.2022
13	75:22:180103:296	10.06.2022	09.06.2022
14	75:22:273702:381	10.06.2022	09.06.2022
15	75:22:520109:503	10.06.2022	09.06.2022
16	75:22:520110:79	10.06.2022	09.06.2022
17	75:23:170109:550	10.06.2022	09.06.2022
18	75:24:210122:34	10.06.2022	09.06.2022
19	75:28:230123:177	10.06.2022	09.06.2022
20	75:32:010224:16	10.06.2022	09.06.2022
21	75:32:010627:176	10.06.2022	09.06.2022
22	75:32:020133:670	10.06.2022	09.06.2022
23	75:32:030102:34	10.06.2022	09.06.2022
24	75:32:030109:86	10.06.2022	09.06.2022
25	75:32:030109:87	10.06.2022	09.06.2022
26	75:32:030120:24	10.06.2022	09.06.2022
27	75:32:030650:1649	10.06.2022	09.06.2022
28	75:32:040512:75	10.06.2022	09.06.2022
29	80:02:010122:2	10.06.2022	09.06.2022
30	80:03:080101:367	10.06.2022	09.06.2022

Руководитель



(подпись)

Б. Д. Жамбалов

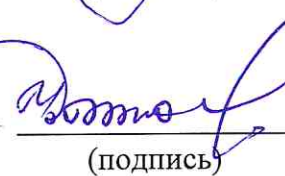
Заместитель руководителя по государственной кадастровой оценке



(подпись)

Л. Ю. Букина

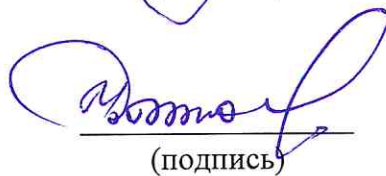
Начальник отдела государственной кадастровой оценки



(подпись)

А. А. Тимофеева

Главный оценщик



(подпись)

С. И. Бычков