

Акт об определении кадастровой стоимости

№ АОКС-75-2022/000108-ОКС

31.05.2022

КГБУ «ЗабГеоИнформЦентр»

I. Количество объектов недвижимости, указанных в настоящем акте				
1.1	Количество объектов недвижимости, указанных в настоящем акте, кадастровая стоимость которых определена бюджетным учреждением			36
1.2	Количество объектов недвижимости, указанных в настоящем акте, изменение сведений Единого государственного реестра недвижимости о которых не влечет за собой изменение их кадастровой стоимости			45
II. Перечень объектов недвижимости, кадастровая стоимость которых определена				
№ п/п	Кадастровый номер	Кадастровая стоимость, определенная бюджетным учреждением, руб.	Дата поступления сведений для определения кадастровой стоимости	Дата возникновения основания для определения кадастровой стоимости
1	75:32:020157:59	4 190 987,92	30.05.2022	27.05.2022
2	75:32:030837:51	17 152 457,80	30.05.2022	27.05.2022
3	75:25:100111:205	705 295,49	30.05.2022	27.05.2022
4	75:28:070421:318	5 368 766,40	30.05.2022	27.05.2022
5	80:01:180137:1059	814 324,50	30.05.2022	27.05.2022
6	75:14:140101:127	486 427,11	30.05.2022	27.05.2022
7	75:04:160101:1157	395 457,00	30.05.2022	27.05.2022
8	75:28:340103:91	514 066,63	30.05.2022	27.05.2022
9	75:08:070132:171	98 825,76	30.05.2022	27.05.2022
10	75:08:100313:230	1 223 647,70	30.05.2022	27.05.2022
11	75:08:100326:250	1 364 297,45	30.05.2022	27.05.2022
12	75:10:050111:348	499 481,84	30.05.2022	27.05.2022
13	75:16:310203:207	1 008 628,98	30.05.2022	27.05.2022
14	75:21:450201:121	825 954,29	30.05.2022	27.05.2022
15	75:22:160103:578	2 053 077,91	30.05.2022	27.05.2022
16	75:22:430101:242	683 726,59	30.05.2022	27.05.2022
17	75:22:500127:220	293 173,95	30.05.2022	27.05.2022
18	75:22:500143:282	868 718,03	30.05.2022	27.05.2022
19	75:22:660121:1506	805 009,95	30.05.2022	27.05.2022
20	75:22:730801:2843	1 190 314,03	30.05.2022	27.05.2022
21	75:32:030158:447	838 717,24	30.05.2022	27.05.2022

Продолжение Приложения №1

22	75:32:030604:671	3247401,59	30.05.2022	27.05.2022
23	75:14:240139:193	7784,80	30.05.2022	27.05.2022
24	75:16:000000:1104	24326134,35	30.05.2022	27.05.2022
25	75:04:170101:246	570508,09	30.05.2022	27.05.2022
26	75:08:070156:236	319373,28	30.05.2022	27.05.2022
27	75:22:060103:591	735744,37	30.05.2022	27.05.2022
28	75:22:540101:246	495743,36	30.05.2022	27.05.2022
29	75:04:160328:1057	1946369,66	30.05.2022	27.05.2022
30	75:24:240224:287	622494,92	30.05.2022	27.05.2022
31	75:32:010634:373	1370030,59	30.05.2022	27.05.2022
32	75:32:020101:687	1609291,26	30.05.2022	27.05.2022
33	75:32:040512:4489	1232906,16	30.05.2022	27.05.2022
34	80:01:080101:1233	567803,33	30.05.2022	27.05.2022
35	75:32:020128:687	1677404,70	30.05.2022	27.05.2022
36	75:32:030723:1750	1261319,90	30.05.2022	27.05.2022


III. Перечень объектов недвижимости, изменение сведений в Едином государственном реестре недвижимости о которых не влечет за собой изменение их кадастровой стоимости

№ п/п	Кадастровый номер	Дата поступления сведений для определения кадастровой стоимости	Дата возникновения основания для определения кадастровой стоимости
1	75:01:050101:138	30.05.2022	27.05.2022
2	75:04:160328:757	30.05.2022	27.05.2022
3	75:07:050105:56	30.05.2022	27.05.2022
4	75:07:050216:98	30.05.2022	27.05.2022
5	75:12:060103:100	30.05.2022	27.05.2022
6	75:12:330101:145	30.05.2022	27.05.2022
7	75:16:310470:33	30.05.2022	27.05.2022
8	75:20:200106:271	30.05.2022	27.05.2022
9	75:22:660122:3463	30.05.2022	27.05.2022
10	75:24:240227:106	30.05.2022	27.05.2022
11	75:32:030186:226	30.05.2022	27.05.2022
12	75:32:030703:69	30.05.2022	27.05.2022
13	80:02:010102:455	30.05.2022	27.05.2022
14	75:05:390301:367	30.05.2022	27.05.2022
15	75:08:280154:155	30.05.2022	27.05.2022
16	75:12:200118:113	30.05.2022	27.05.2022
17	75:12:240107:133	30.05.2022	27.05.2022
18	75:12:240107:86	30.05.2022	27.05.2022
19	75:14:260142:523	30.05.2022	27.05.2022
20	75:16:250101:176	30.05.2022	27.05.2022
21	75:18:170122:476	30.05.2022	27.05.2022
22	75:21:230123:180	30.05.2022	27.05.2022
23	75:21:270101:240	30.05.2022	27.05.2022
24	75:22:130102:79	30.05.2022	27.05.2022
25	75:24:240227:224	30.05.2022	27.05.2022
26	75:24:240227:503	30.05.2022	27.05.2022
27	75:25:100106:174	30.05.2022	27.05.2022
28	75:25:100106:297	30.05.2022	27.05.2022
29	75:32:010433:411	30.05.2022	27.05.2022
30	75:32:010670:1251	30.05.2022	27.05.2022
31	75:32:020152:336	30.05.2022	27.05.2022
32	75:32:020506:1152	30.05.2022	27.05.2022

Продолжение Приложения №1

33	75:32:021154:180	30.05.2022	27.05.2022
34	75:32:021307:122	30.05.2022	27.05.2022
35	75:32:030606:1884	30.05.2022	27.05.2022
36	75:32:030606:339	30.05.2022	27.05.2022
37	75:32:030712:660	30.05.2022	27.05.2022
38	75:32:030713:111	30.05.2022	27.05.2022
39	75:32:030718:899	30.05.2022	27.05.2022
40	75:32:030732:89	30.05.2022	27.05.2022
41	75:32:030737:266	30.05.2022	27.05.2022
42	75:32:030752:76	30.05.2022	27.05.2022
43	75:32:030763:634	30.05.2022	27.05.2022
44	75:32:030813:412	30.05.2022	27.05.2022
45	75:32:040512:4263	30.05.2022	27.05.2022

Руководитель


(подпись)


Б.Д. Жамбалов

Заместитель руководителя по
государственной кадастровой
оценке


(подпись)


Л.Ю. Букина

Начальник отдела государственной
кадастровой оценки


(подпись)

А.А. Тимофеева

Главный оценщик


(подпись)

С.И. Бычков