

## Акт об определении кадастровой стоимости

№ АОКС-75-2022/000102-ЗНП

24.05.2022

КГБУ «ЗабГеоИнформЦентр»

I. Количество объектов недвижимости, указанных в настоящем акте				
1.1	Количество объектов недвижимости, указанных в настоящем акте, кадастровая стоимость которых определена бюджетным учреждением			39
1.2	Количество объектов недвижимости, указанных в настоящем акте, изменение сведений Единого государственного реестра недвижимости о которых не влечет за собой изменение их кадастровой стоимости			62
II. Перечень объектов недвижимости, кадастровая стоимость которых определена				
№ п/п	Кадастровый номер	Кадастровая стоимость, определенная бюджетным учреждением, руб.	Дата поступления сведений для определения кадастровой стоимости	Дата возникновения основания для определения кадастровой стоимости
1	75:04:160117:39	179 721,78	19.05.2022	18.05.2022
2	75:09:301701:77	31 797 305,66	19.05.2022	18.05.2022
3	75:10:070102:16	135 945,81	19.05.2022	18.05.2022
4	75:12:100103:434	353 319,84	19.05.2022	18.05.2022
5	75:12:200138:1009	554 572,44	19.05.2022	18.05.2022
6	75:14:060110:218	107 016,00	19.05.2022	18.05.2022
7	75:14:260116:237	72 337,20	19.05.2022	18.05.2022
8	75:18:040101:266	125 223,52	19.05.2022	18.05.2022
9	75:18:170102:78	26 040,24	19.05.2022	18.05.2022
10	75:18:180938:18	74 108,16	19.05.2022	18.05.2022
11	75:20:290101:164	819 585,12	19.05.2022	18.05.2022
12	75:22:170129:186	60 102,00	19.05.2022	18.05.2022
13	75:22:180101:324	136 704,00	19.05.2022	18.05.2022
14	75:22:350110:218	508 264,06	19.05.2022	18.05.2022
15	75:22:350117:224	249 950,30	19.05.2022	18.05.2022
16	75:22:360101:334	168 825,45	19.05.2022	18.05.2022
17	75:22:370101:235	538 098,00	19.05.2022	18.05.2022
18	75:22:500131:870	297 852,85	19.05.2022	18.05.2022
19	75:22:500152:50	87 458,16	19.05.2022	18.05.2022
20	75:22:660122:4354	252 310,78	19.05.2022	18.05.2022
21	75:22:672801:543	2 059 054,22	19.05.2022	18.05.2022

**Продолжение Приложения №1**

22	75:22:721101:930	893255,96	19.05.2022	18.05.2022
23	75:23:230103:164	36810,00	19.05.2022	18.05.2022
24	75:24:000000:1123	125628,00	19.05.2022	18.05.2022
25	75:24:240115:326	588691,08	19.05.2022	18.05.2022
26	75:24:240230:693	46415,08	19.05.2022	18.05.2022
27	75:25:040111:279	232259,55	19.05.2022	18.05.2022
28	75:25:050101:618	154224,72	19.05.2022	18.05.2022
29	75:25:100110:214	168731,40	19.05.2022	18.05.2022
30	75:25:100111:204	264240,00	19.05.2022	18.05.2022
31	75:25:100114:195	69634,62	19.05.2022	18.05.2022
32	75:25:100118:248	967437,25	19.05.2022	18.05.2022
33	75:32:030114:121	85323,68	19.05.2022	18.05.2022
34	75:32:030604:667	779704,86	19.05.2022	18.05.2022
35	75:32:030604:668	266121,84	19.05.2022	18.05.2022
36	75:32:030867:469	245160,00	19.05.2022	18.05.2022
37	75:32:030867:470	1164663,68	19.05.2022	18.05.2022
38	80:01:180159:228	202522,95	19.05.2022	18.05.2022
39	80:01:180159:229	21677,48	19.05.2022	18.05.2022


**III. Перечень объектов недвижимости, изменение сведений в Едином государственном реестре недвижимости о которых не влечет за собой изменение их кадастровой стоимости**

№ п/п	Кадастровый номер	Дата поступления сведений для определения кадастровой стоимости	Дата возникновения основания для определения кадастровой стоимости
1	75:04:000000:105	19.05.2022	18.05.2022
2	75:04:160135:1	19.05.2022	18.05.2022
3	75:04:160205:309	19.05.2022	18.05.2022
4	75:05:130103:24	19.05.2022	18.05.2022
5	75:05:160103:439	19.05.2022	18.05.2022
6	75:08:100314:1	19.05.2022	18.05.2022
7	75:08:100326:48	19.05.2022	18.05.2022
8	75:10:050136:210	19.05.2022	18.05.2022
9	75:10:280101:107	19.05.2022	18.05.2022
10	75:12:200135:88	19.05.2022	18.05.2022
11	75:14:000000:1759	19.05.2022	18.05.2022
12	75:14:240132:14	19.05.2022	18.05.2022
13	75:14:240133:56	19.05.2022	18.05.2022
14	75:14:240139:11	19.05.2022	18.05.2022
15	75:14:240139:5	19.05.2022	18.05.2022
16	75:14:240139:79	19.05.2022	18.05.2022
17	75:14:240140:1	19.05.2022	18.05.2022
18	75:14:240141:100	19.05.2022	18.05.2022
19	75:14:240152:100	19.05.2022	18.05.2022
20	75:14:240152:101	19.05.2022	18.05.2022
21	75:16:000000:255	19.05.2022	18.05.2022
22	75:17:000000:25	19.05.2022	18.05.2022
23	75:17:140101:143	19.05.2022	18.05.2022
24	75:17:190101:25	19.05.2022	18.05.2022
25	75:18:110101:453	19.05.2022	18.05.2022
26	75:19:080106:93	19.05.2022	18.05.2022

**Продолжение Приложения №1**

27	75:20:000000:8	19.05.2022	18.05.2022
28	75:20:060111:265	19.05.2022	18.05.2022
29	75:21:180102:50	19.05.2022	18.05.2022
30	75:21:220101:494	19.05.2022	18.05.2022
31	75:21:230228:38	19.05.2022	18.05.2022
32	75:21:230546:3	19.05.2022	18.05.2022
33	75:22:000000:1130	19.05.2022	18.05.2022
34	75:22:060104:66	19.05.2022	18.05.2022
35	75:22:160101:443	19.05.2022	18.05.2022
36	75:22:170129:1	19.05.2022	18.05.2022
37	75:22:170129:41	19.05.2022	18.05.2022
38	75:22:260106:135	19.05.2022	18.05.2022
39	75:22:260106:71	19.05.2022	18.05.2022
40	75:22:270801:388	19.05.2022	18.05.2022
41	75:22:274001:200	19.05.2022	18.05.2022
42	75:22:274501:453	19.05.2022	18.05.2022
43	75:22:500140:198	19.05.2022	18.05.2022
44	75:22:500170:4	19.05.2022	18.05.2022
45	75:22:660121:324	19.05.2022	18.05.2022
46	75:25:100114:57	19.05.2022	18.05.2022
47	75:27:160101:134	19.05.2022	18.05.2022
48	75:28:000000:1325	19.05.2022	18.05.2022
49	75:32:000000:3473	19.05.2022	18.05.2022
50	75:32:010356:19	19.05.2022	18.05.2022
51	75:32:020809:17	19.05.2022	18.05.2022
52	75:32:030106:54	19.05.2022	18.05.2022
53	75:32:030142:56	19.05.2022	18.05.2022
54	75:32:030142:64	19.05.2022	18.05.2022
55	75:32:030142:68	19.05.2022	18.05.2022
56	75:32:030209:152	19.05.2022	18.05.2022
57	75:32:030713:11	19.05.2022	18.05.2022
58	80:01:180159:33	19.05.2022	18.05.2022
59	80:01:180165:27	19.05.2022	18.05.2022
60	80:01:180165:54	19.05.2022	18.05.2022
61	80:01:180178:39	19.05.2022	18.05.2022
62	80:02:010123:129	19.05.2022	18.05.2022


Руководитель



(подпись)

Б.Д. Жамбалов


Заместитель руководителя по  
государственной кадастровой  
оценке



(подпись)

Л.Ю. Букина

Начальник отдела государственной  
кадастровой оценки



(подпись)

А.А. Тимофеева

Главный оценщик



(подпись)

С.И. Бычков