

Акт об определении кадастровой стоимости

№ АОКС-75-2024/0001-ОКС

22.01.2024

КГБУ «ЗабГеоИнформЦентр»

I. Количество объектов недвижимости, указанных в настоящем акте				
1.1	Количество объектов недвижимости, указанных в настоящем акте, кадастровая стоимость которых определена бюджетным учреждением			56
1.2	Количество объектов недвижимости, указанных в настоящем акте, изменение сведений Единого государственного реестра недвижимости о которых не влечет за собой изменение их кадастровой стоимости			71
II. Перечень объектов недвижимости, кадастровая стоимость которых определена				
№ п/п	Кадастровый номер	Кадастровая стоимость, определенная бюджетным учреждением, руб.	Дата поступления сведений для определения кадастровой стоимости	Дата возникновения основания для определения кадастровой стоимости
1	75:09:300429:1107	1 224 614,77	09.01.2024	29.12.2023
2	75:32:020152:640	3 846 151,85	09.01.2024	29.12.2023
3	75:32:030843:187	1956042,64	09.01.2024	29.12.2023
4	75:32:030647:51	215 561 471,88	09.01.2024	29.12.2023
5	75:32:030651:461	508 874 012,82	09.01.2024	29.12.2023
6	75:32:030651:91	160 149 302,51	09.01.2024	29.12.2023
7	75:32:030660:559	312 735 492,34	09.01.2024	29.12.2023
8	75:32:030704:13	147 985 997,95	09.01.2024	29.12.2023
9	75:32:030704:15	92 960 558,02	09.01.2024	29.12.2023
10	75:32:030704:224	119 317 269,88	09.01.2024	29.12.2023
11	75:32:030704:225	135 614 461,11	09.01.2024	29.12.2023
12	75:32:030704:226	116 689 575,90	09.01.2024	29.12.2023
13	75:32:030706:91	46 248 873,92	09.01.2024	29.12.2023
14	75:32:030707:21	210 348 546,74	09.01.2024	29.12.2023
15	75:32:030712:44	68 802 208,92	09.01.2024	29.12.2023
16	75:32:030713:684	141 849 652,46	09.01.2024	29.12.2023
17	75:32:030714:14	118 339 119,73	09.01.2024	29.12.2023
18	75:32:030716:16	124 373 372,54	09.01.2024	29.12.2023
19	75:32:040511:5483	266 487 763,47	09.01.2024	29.12.2023
20	75:20:160103:396	381 774,02	09.01.2024	29.12.2023
21	75:22:660121:1846	1 325 776,19	09.01.2024	29.12.2023

Продолжение Приложения №1

22	75:32:010224:643	1825525,34	09.01.2024	29.12.2023
23	75:22:060104:339	561518,57	09.01.2024	29.12.2023
24	75:22:660305:614	1300289,27	09.01.2024	29.12.2023
25	75:32:030656:254	604409,34	09.01.2024	29.12.2023
26	75:10:050133:273	10375031,96	09.01.2024	29.12.2023
27	75:25:000000:947	2056557,6	09.01.2024	29.12.2023
28	75:16:310417:284	8368215,2	09.01.2024	29.12.2023
29	75:16:310417:273	8412327,94	09.01.2024	29.12.2023
30	75:16:310417:295	8484509,85	09.01.2024	29.12.2023
31	75:32:030647:42	1642761,64	09.01.2024	29.12.2023
32	75:32:030650:54	2122428,23	09.01.2024	29.12.2023
33	75:32:030659:96	2243265,09	09.01.2024	29.12.2023
34	75:32:030661:51	2149096,8	09.01.2024	29.12.2023
35	75:32:030661:102	3038306,8	09.01.2024	29.12.2023
36	75:32:030643:74	4312606,73	09.01.2024	29.12.2023
37	75:32:030660:99	1595936,93	09.01.2024	29.12.2023
38	75:32:030710:23	3032947,86	09.01.2024	29.12.2023
39	75:32:030644:227	1455165,32	09.01.2024	29.12.2023
40	75:32:030643:79	2632190,69	09.01.2024	29.12.2023
41	75:32:030715:71	4180023,07	09.01.2024	29.12.2023
42	75:32:030711:113	3351921,98	09.01.2024	29.12.2023
43	75:32:030646:56	2360003,64	09.01.2024	29.12.2023
44	75:32:030709:174	11880333,48	09.01.2024	29.12.2023
45	75:32:030711:110	8340341,39	09.01.2024	29.12.2023
46	75:32:030711:108	3958297,47	09.01.2024	29.12.2023
47	75:32:030652:47	1099590,34	09.01.2024	29.12.2023
48	75:32:030709:171	10469736,76	09.01.2024	29.12.2023
49	75:17:180125:133	630075,15	09.01.2024	29.12.2023
50	80:01:180176:130	230937,21	09.01.2024	29.12.2023
51	75:22:710102:1273	166213,52	09.01.2024	29.12.2023
52	75:32:030650:316	7592637,49	09.01.2024	29.12.2023
53	75:02:420102:298	14241953,25	09.01.2024	29.12.2023
54	75:16:310141:193	204205,26	09.01.2024	29.12.2023
55	75:32:010620:234	121033,37	09.01.2024	29.12.2023
56	75:01:110101:749	679174,32	09.01.2024	29.12.2023

III. Перечень объектов недвижимости, изменение сведений в Едином государственном реестре недвижимости о которых не влечет за собой изменение их кадастровой стоимости

№ п/п	Кадастровый номер	Дата поступления сведений для определения кадастровой стоимости	Дата возникновения основания для определения кадастровой стоимости
1	75:32:021234:126	09.01.2024	29.12.2023
2	75:32:021234:242	09.01.2024	29.12.2023
3	75:06:330101:839	09.01.2024	29.12.2023
4	75:16:030104:21	09.01.2024	29.12.2023
5	75:22:660122:7797	09.01.2024	29.12.2023


Продолжение Приложения №1

6	75:22:270101:354	09.01.2024	29.12.2023
7	75:22:710102:1272	09.01.2024	29.12.2023
8	75:06:330101:838	09.01.2024	29.12.2023
9	75:11:060102:97	09.01.2024	29.12.2023
10	80:03:110101:1562	09.01.2024	29.12.2023
11	75:06:050101:297	09.01.2024	29.12.2023
12	75:06:050101:294	09.01.2024	29.12.2023
13	75:06:050101:313	09.01.2024	29.12.2023
14	75:06:050101:303	09.01.2024	29.12.2023
15	75:06:050101:329	09.01.2024	29.12.2023
16	75:06:050101:330	09.01.2024	29.12.2023
17	75:06:050101:326	09.01.2024	29.12.2023
18	75:08:280149:189	09.01.2024	29.12.2023
19	75:06:050101:314	09.01.2024	29.12.2023
20	75:06:050101:301	09.01.2024	29.12.2023
21	75:06:050101:309	09.01.2024	29.12.2023
22	75:06:050101:323	09.01.2024	29.12.2023
23	75:06:050101:288	09.01.2024	29.12.2023
24	75:06:050101:279	09.01.2024	29.12.2023
25	75:06:050101:337	09.01.2024	29.12.2023
26	75:06:050101:334	09.01.2024	29.12.2023
27	75:06:050101:311	09.01.2024	29.12.2023
28	75:06:050101:325	09.01.2024	29.12.2023
29	75:06:050101:327	09.01.2024	29.12.2023
30	75:06:050101:328	09.01.2024	29.12.2023
31	75:06:050101:308	09.01.2024	29.12.2023
32	75:06:050101:283	09.01.2024	29.12.2023
33	75:06:050101:322	09.01.2024	29.12.2023
34	75:06:050101:299	09.01.2024	29.12.2023
35	75:06:050101:315	09.01.2024	29.12.2023
36	75:06:050101:293	09.01.2024	29.12.2023
37	75:06:050101:306	09.01.2024	29.12.2023
38	75:06:050101:317	09.01.2024	29.12.2023
39	75:06:050101:296	09.01.2024	29.12.2023
40	75:06:050101:289	09.01.2024	29.12.2023
41	75:06:050101:291	09.01.2024	29.12.2023
42	75:06:050101:282	09.01.2024	29.12.2023
43	75:06:050101:298	09.01.2024	29.12.2023
44	75:06:050101:324	09.01.2024	29.12.2023
45	75:06:050101:280	09.01.2024	29.12.2023
46	75:06:050101:342	09.01.2024	29.12.2023
47	75:06:050101:341	09.01.2024	29.12.2023
48	75:06:050101:338	09.01.2024	29.12.2023
49	75:06:050101:335	09.01.2024	29.12.2023
50	75:06:050101:284	09.01.2024	29.12.2023
51	75:06:050101:285	09.01.2024	29.12.2023
52	75:06:050101:340	09.01.2024	29.12.2023
53	75:06:050101:331	09.01.2024	29.12.2023
54	75:06:050101:307	09.01.2024	29.12.2023
55	75:06:050101:290	09.01.2024	29.12.2023
56	75:06:050101:321	09.01.2024	29.12.2023
57	75:06:050101:287	09.01.2024	29.12.2023

Продолжение Приложения №1

58	75:06:050101:302	09.01.2024	29.12.2023
59	75:06:050101:332	09.01.2024	29.12.2023
60	75:06:050101:319	09.01.2024	29.12.2023
61	75:06:050101:286	09.01.2024	29.12.2023
62	75:06:050101:281	09.01.2024	29.12.2023
63	75:06:050101:318	09.01.2024	29.12.2023
64	75:06:050101:292	09.01.2024	29.12.2023
65	75:06:050101:295	09.01.2024	29.12.2023
66	75:06:050101:336	09.01.2024	29.12.2023
67	75:06:050101:300	09.01.2024	29.12.2023
68	75:06:050101:310	09.01.2024	29.12.2023
69	75:06:050101:304	09.01.2024	29.12.2023
70	75:06:050101:333	09.01.2024	29.12.2023
71	75:06:050101:320	09.01.2024	29.12.2023


Руководитель



(подпись)

Б.Д. Жамбалов

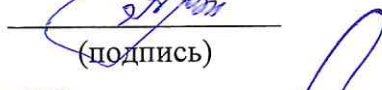
Заместитель руководителя по
государственной кадастровой
оценке



(подпись)

Л.Ю. Букина


Начальника отдела государственной
кадастровой оценки



(подпись)

А.А. Тимофеева

Главный оценщик



(подпись)

С.И. Бычков